(1)

"PROJACK"
USŁUGI PROJEKTOWE
mgr inż. Jacek Woźnicki
05-140 Serock, ul. 11 Listopada 6/18
tel./fax 22 782 69 41, kom. 602 575 219
REGON 011677683, NIP 536-102-68-51
e-mail: projack1@wp.pl

Wpłw. 401.86.2017

MAZOWIECKI URZĄD WOJEWÓDZKI
w Warszawie
Wydział Infrastruktury
ul. Bankowy 3/5, 00-950 Warszawa

„PROJACK" – USŁUGI PROJEKTOWE JACEK WOŹNICKI
05-140 SEROCK, UL.11 LISTOPADA 6/18
TEL. 602575219, 22 7826941, E-MAIL:PROJACK1@WP.PL

ZAŁĄCZNIK
do Decyzji Nr 401/III/2018 z dnia 13.04.2018
o pozwoleniu na budowę (roboty budowlane)
Znak: III.7840.2.105.2018.DC

z up. WOJEWODY MAZOWIECKIEGO
Aleksandra Krzoska
Zastępca Dyrektora
Wydziału Infrastruktury

PROJEKT BUDOWLANY SIECI WODOCIĄGOWEJ W TERENIE DZIAŁKI NR 175, POŁOŻONEJ W ZABŁOCIU. GM.SEROCK

(kat. obiektu XXVI)

ADRES OBIEKTU BUDOWLANEGO: ZABŁOCIE, GM.SEROCK, DROGA WOJ. NR 622

mgr inż. Andrzej Kołodziejczyk
Upr. Bud. Nr St-268/90
22.03.2018

INWESTOR : PAULINA MOLENDA, 27-200 STARACHOWICE
UL.WOJSKA POLSKIEGO 18/14

PROJEKTANT: MGR INŻ. ANDRZEJ KOŁODZIEJCZYK
05-123 CHOTOMÓW , UL.BAGIENNA 13E
SPECJALNOŚĆ: INSTALACYJNO-INŻYNIERYJNA
W ZAKRESIE SIECI SANITARNYCH

PROJEKTANT SPRAWDZAJĄCY
MGR INŻ. WOJCIECH SEKULAK
11-610 POZEZDRZE, UL.PODLEŚNA 5/8
SPECJALNOŚĆ INSTALACYJNA W ZAKRESIE SIECI, INSTALACJI I URZĄDZEŃ CIEPLNYCH, WENTYLACYJNYCH, GAZOWYCH, WODOCIĄGOWYCH I KANALIZACYJNYCH

mgr inż. Wojciech Sekulak
Uprawnienia budowlane do projektowania i kierowania robotami budowlanymi bez ograniczeń w specjalności instalacyjnej w zakresie sieci, instalacji i urządzeń cieplnych, wentylacyjnych, gazowych, wodociągowych i kanalizacyjnych
nr upr. MAZ/0832/POOS/14
19.06.18

mgr inż. Andrzej Kołodziejczyk
Upr. Bud. Nr St-268/90

OPRACOWAŁ : MGR INŻ. JACEK WOŹNICKI

Projekt uzgodniono
20.11.2017

MIEJSKO-GMINNY ZAKŁAD WODOCIĄGOWY
w Serocku, ul. Nasielska 21
tel. 22 782-73-58, 782-67-44
fax. 22 782-61-51
NIP 531-000-50-69, REGON 011053226

SEROCK 7.11.2017

EGZ. WOJEWODY.

DYREKTOR
mgr inż. Leszek Błachnio

ZAWARTOŚĆ OPRACOWANIA

Strona tytułowa	1
Spis treści	2
Warunki techniczne przyłączenia i dostawy wody M-GZW	3,4
Protokół koordynacji dokumentacji projektowej z załącznikiem graficznym	5,6
Opis do projektu zagospodarowania terenu	7,8
Opis techniczny	9-11
Oświadczenie o zgodności wykonania projektu z przepisami	12
Opinia B.iO.Z.	13-16
Projekt zagospodarowania terenu (rys. nr 1)	17
Profil podłużny (rys. nr .2)	18
Uprawnienia projektanta	19
Wpis do izby	20
Zgoda na lokalizację przewodu w pasie drogowym	21-25
Opinia geotechniczna, dokumentacja badań podłoża, projekt geotechniczny	26-35
Uprawnienia projektanta sprawdzającego	36,37
Wpis do izby projektanta sprawdzającego	38

③

Serock, dnia 27.04.2017 r.

MIEJSKO-GMINNY ZAKŁAD WODOCIĄGOWY
w Serocku, ul. Nasielska 21
tel. 22 782-73-58, 782-67-44
fax. 22 782-61-51
NIP 531-000-50-69, REGON 011053226

MGZW.4100.61.A.2017

Pani
Paulina Molenda
ul. Wojska Polskiego 18/14
27 - 200 Starachowice

Warunki techniczne przyłączenia i dostawy wody

Podstawa prawna:

1. ***Ustawa z dnia 7.06.2001 r. o zbiorowym zaopatrzeniu w wodę i zbiorowym odprowadzaniu ścieków (tj. Dz. U. 2015. 139 ze zmianami.)***
2. ***Uchwała Nr 421/XLVIII/2005 z 28.12.2005 roku w sprawie uchwalenia regulaminu dostarczania wody obowiązującego na terenie gminy Miasto i Gmina Serock.***
3. ***Uchwała Nr 433/XLIX/06 Rady Miejskiej w Serocku z 14.02.2006 roku w sprawie zasad udziału w kosztach budowy wodociągów i kanalizacji na terenie gminy Miasto i Gminy Serock.***

W związku z wnioskiem z dnia **24.04.2017 r.** Miejsko – Gminny Zakład Wodociągowy stwierdza możliwość nawodnienia wodociągu dostarczającego wodę do **działki nr 106/8 we wsi Zabłocie gm. Serock.**

Warunkiem nawodnienia jest budowa własnym kosztem i staraniem wodociągu z **PVC Ø 110 mm lub PE Ø 110 mm** wraz z uzbrojeniem w oparciu o wodociąg **PVC Ø 110 mm** znajdujący się po południowej stronie drogi wojewódzkiej przez wieś Zabłocie.

Przekazanie urządzeń na stan Gminy Miasto i Gminy Serock na warunkach określonych w umowie będącej integralną częścią warunków technicznych.

Dane do projektowania:

1. Ciśnienie robocze 0,2 – 0,4 MPa.
2. Zagłębienie projektowanego wodociągu wynosi 1,5 – 1,8 m ppt.
3. W przypadku prowadzenia prac na terenie osób trzecich należy uzyskać ich pisemną zgodę.
4. Usytuowanie urządzeń wodociągowych poddać uzgodnieniu na naradzie koordynacyjnej organizowanej przez Starostę Legionowskiego (Legionowo-Łajski ul. Gen. Wł. Sikorskiego 11)- art. 28b ust 4 ustawy Prawo geodezyjne i kartograficzne (Dz. U. Nr 30 poz. 163 z 1989 roku ze zmianami).
5. Przed przystąpieniem do robót opracować (przez projektanta posiadającego wymagane uprawnienia budowlane) i przedłożyć do uzgodnienia w MGZW Serock projekt techniczny wodociągu (5 egzemplarzy).
6. Uzyskać pozwolenie na budowę wodociągu wydane przez właściwy organ (Starostwo Powiatowe w Legionowie)
7. Włączenie do istniejącego wodociągu można wykonać po dokonaniu pisemnego zgłoszenia przez inwestora robót na co najmniej 7 dni przed planowanym rozpoczęciem prac.
8. Prace budowlane związane z włączenie można wykonać tylko w dni powszednie od poniedziałku do piątku pod nadzorem MGZW Serock, tel. 22 78-27-358 lub 501 271 274

Przed zasypaniem przewodu wodociągowego przeprowadzić próbę ciśnieniową i zlecić uprawnionym geodetom wykonanie inwentaryzacji powykonawczej wodociągu.
W terminie maksymalnie 14 dni od wykonania wodociąg zgłosić do MGZW Serock, ul. Nasielska 21.

mgr inż. Andrzej Kołodziejczyk
Upr. Bud. Nr St-288/90

Data ważności warunków technicznych przyłączenia i dostawy wody wygasa dnia 27.04.2019 r.
Zainstalowane urządzenia wodociągowe powinny posiadać certyfikat jakości lub aprobatę techniczną dla urządzeń do wody pitnej i stosowania na terenie RP.

Otrzymują:
1. adresat;
2. a/a.

DYREKTOR
mgr inż. Leszek Błachnio

mgr inż. Andrzej Kołodziejczyk
Upr. Bud. Nr St-288/90

Starostwo Powiatowe w Legionowie
ul. gen. Władysława Sikorskiego 11 , 05-119 Legionowo
tel. 774-20-17 w. 111

Legionowo, dn. 2017-09-21

ODPIS Z PROTOKOŁU NR PODGIK.6630.1.410.2017
koordynacji dokumentacji projektowej

Naradę koordynacyjną przeprowadzono w dniu **2017-09-21** w budynku Starostwa Powiatowego w Legionowie.
Wnioskodawca: Molenda Paulina
Przedmiot uzgodnienia: wodociąg, przyłącze wodociągowe
Opis położenia: gm. Serock, Zabłocie, dz. ew. 106/9, 106/7, 175, 183.

Nazwa instytucji	Imię i Nazwisko	Stanowisko uczestnika narady
Przewodniczący narady koordynacyjnej	Maja Szklarz	Akceptuję. Należy uzyskać zgodę na wejście w teren od właściciela terenu.
orange **Orange Polska S.A.**		Pomimo zawiadomienia nie uczestniczył w naradzie koordynacyjnej.
Serock **Miejsko-Gminny Zakład Wodociągowy w Serocku**	Leszek Błachnio	Akceptuję. Projekt sieci wodociągowej uzgodnić w Miejsko - Gminnym Zakładzie Wodociągowym w Serocku tel. 782 73 58. Projekt przyłącza wodociągowego uzgodnić w Miejsko - Gminnym Zakładzie Wodociągowym w Serocku tel. 782 73 58.
Mazowiecki Zarząd Dróg Wojewódzkich w Warszawie **Mazowiecki Zarząd Dróg Wojewódzkich w Warszawie**	Marcin Antoniak	Akceptuję. Proszę uzgodnić lokalizację w MZDW w Warszawie.
Urząd Miasta i Gminy Serock	Leszek Błachnio (z up. Burmistrza)	Akceptuję. Przed przystąpieniem do robót uzyskać pozwolenie na wejście w teren od zarządzającego drogą.

z up. STAROSTY
Maja Szklarz
główny specjalista
w Powiatowym Ośrodku Dokumentacji
Geodezyjnej i Kartograficznej

Inwestor: Patryk Krokwiński
Adres budowy: Dosin, dz.nr 4[illegible]
Data: 13.09.2017r

mgr inż. Andrzej Kołodziejczyk
Upr. Bud. Nr SI-288/99

Poświadcza się, że niniejszy dokument został opracowany w wyniku prac geodezyjnych i kartograficznych, których rezultaty zawiera operat techniczny wpisany do ewidencji materiałów państwowego zasobu geodezyjnego i kartograficznego

STAROSTA LEGIONOWSKI

P.1498 2017 1404

Identyfikator ewidencyjny materiału zasobu - operatu technicznego

Legionowo, dn. 2017 -04- 26

Data wpisania operatu technicznego do ewidencji zasobu

Wojewódzkiego Ośrodka Dokumentacji Geodezyjnej i Kartograficznej

Agnieszka Gołębiewska

Usytuowanie stałego przewodu
wodociągowego na odc. od 1 do 4
opis przyłącza wodociągowego
na odcinku od 3 do 5
wkreślono do realizacji. Przed rozpoczęciem robót należy zapewnić wytyczenie, a następnie dokonanie pomiarów powykonawczych trasy przewodu.
z kręgiem na odc 1'-2.

MAPA DO CELÓW PROJEKTOWYCH

Terenu położonego : woj. mazowieckie, pow. legionowski
gm. Serock w. **Zabłocie**
Jednostka ewidencyjna: Serock-obszar wiejski 140804_5
Obręb ewidencyjny: **Zabłocie** 140804_5.0028
Układ współrzędnych : 2000 i „Kr-86"
PODGiK.6640.1.955.2017
Skala **1: 500** Sekcja 7.180.20.03.3.3

Wykonawca : Teresa Dąbrowska nr upr. 6318

Mapa oznaczona w zakresie kolorem **zielonym**
Została zaktualizowana pomiarem sytuacyjno-wysokościowym i inwentaryzacją urządzeń podziemnych w dniu **29.03.2017r.**
Na terenie przedstawionym na niniejszej mapie może występować dodatkowe uzbrojenie podziemne nie posiadające dokumentacji w instytucjach branżowych i nie dające się wykryć aparaturą. Mapa niniejsza może służyć do opracowania projektu technicznego i uzgodnienia w zespole koordynacji dokumentacji projektowej.
Treść niniejszej mapy w zakresie działek ewidencyjnych, konturów użytków gruntowych i konturów klas gleboznawczych jest zgodna z treścią mapy ewidencyjnej. Mapa została wykonana bez ustalenia obciążeń, o których mowa § 80.4. rozporządzenia Ministra Spraw Wewnętrznych i Administracji z dnia 09.11.2011 r. w sprawie standardów technicznych wykonywania geodezyjnych pomiarów sytuacyjnych i wysokościowych oraz opracowywania przekazywania wyników tych pomiarów do państwowego zasobu geodezyjnego i kartograficznego.

inż. Teresa Dąbrowska
GEODETA UPRAWNIONY
05-140 Serock, ul. Zaokopowa 5
Zaświadczenie Nr 6318
tel. dom. 782 78 98
tel. kom. 0 607 089 891

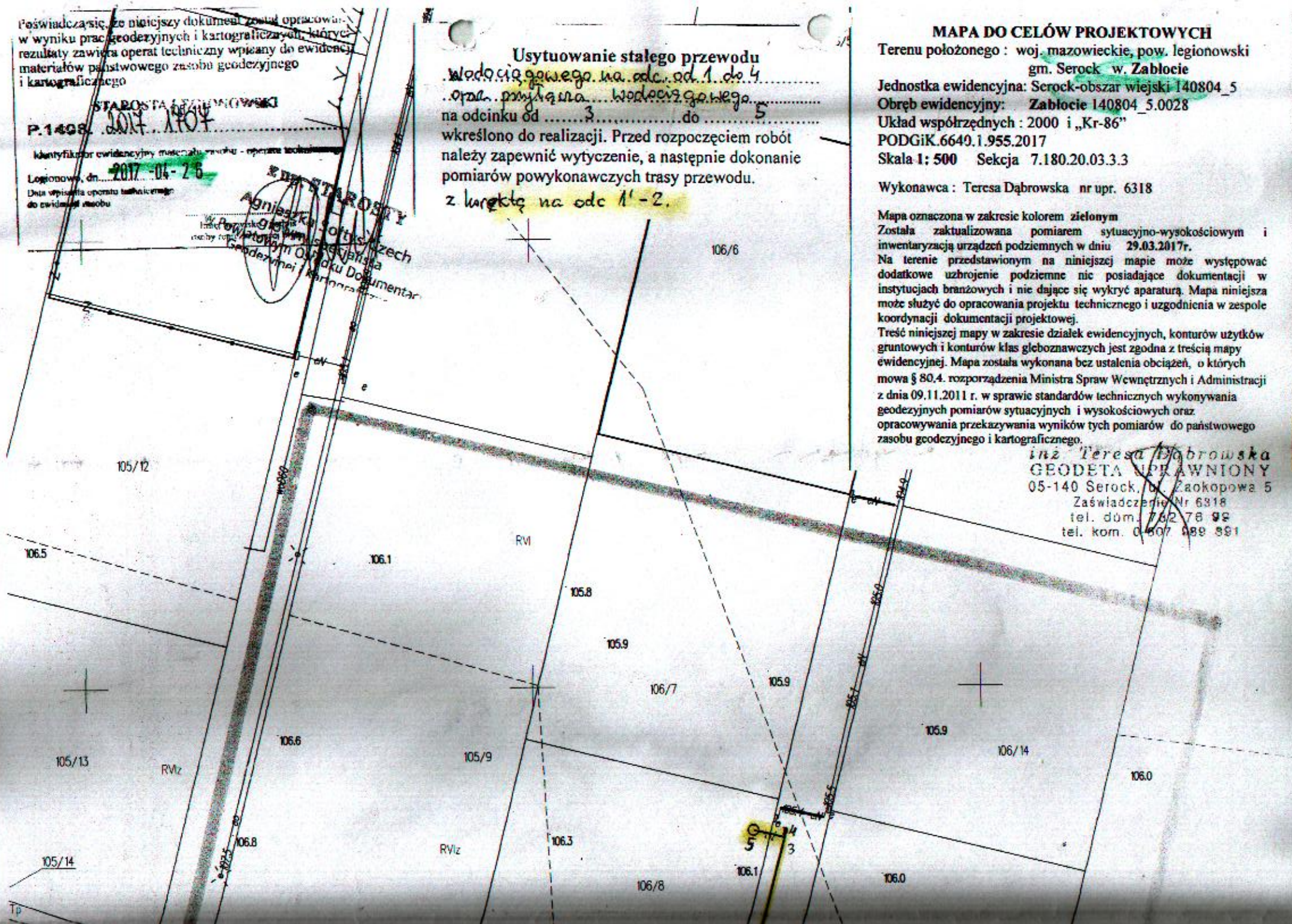

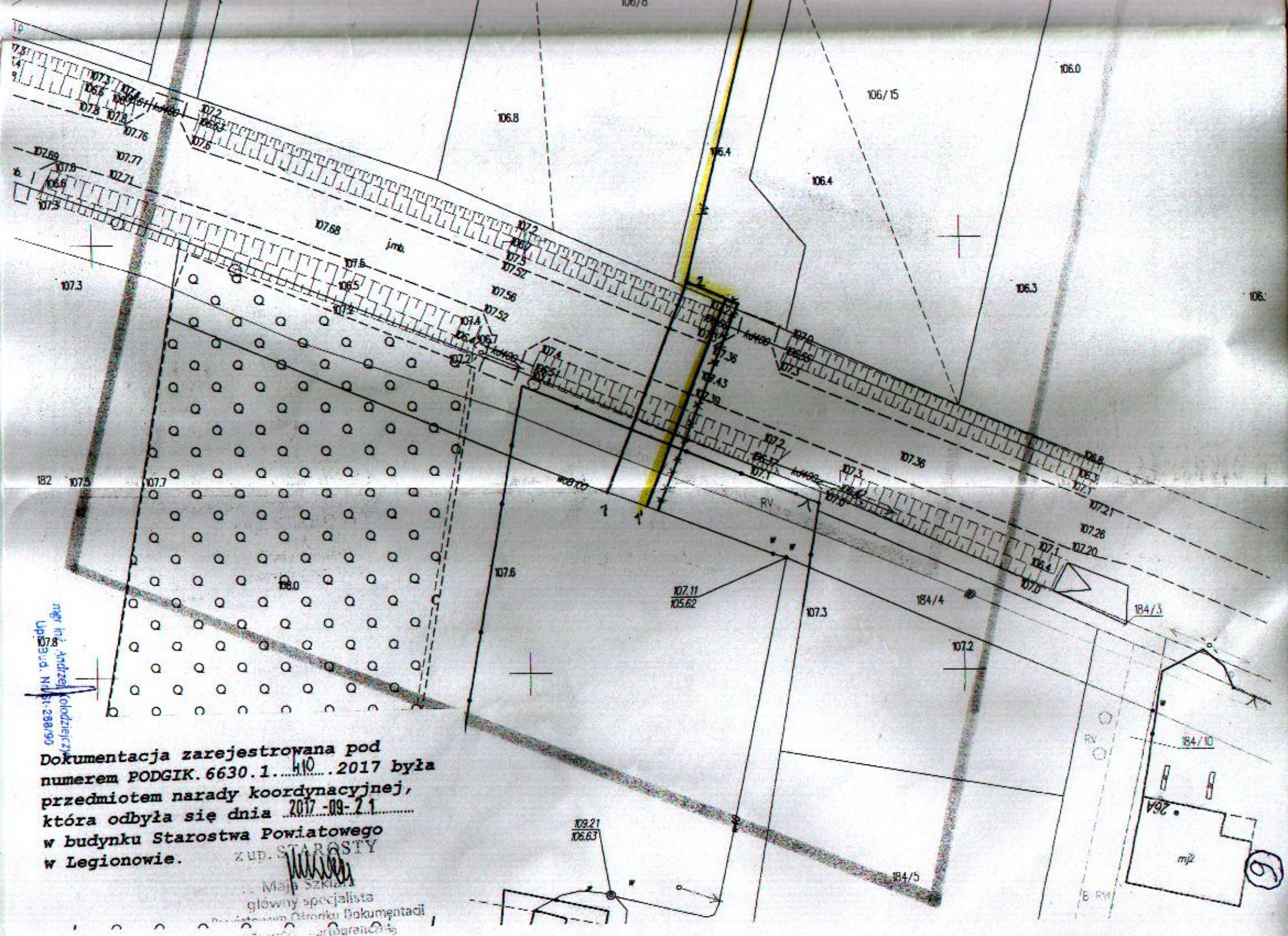

Dokumentacja zarejestrowana pod numerem PODGIK.6630.1.410.2017 była przedmiotem narady koordynacyjnej, która odbyła się dnia 2017-09-21 w budynku Starostwa Powiatowego w Legionowie.

zup. STAROSTY
Maja Szklarz
główny specialista
Powiatowym Ośrodku Dokumentacji Fotogrametrycznej

mgr inż. Andrzej Kołodziejczyk
Upr. bud. NR-BI-288/90

6

OPIS DO PROJEKTU ZAGOSPODAROWANIA DZIAŁKI

1. Przedmiot opracowania i warunki posadowienia:

Przedmiotem opracowania jest projekt sieci wodociągowej w drodze wojewódzkiej nr 622 na odcinku B-C, w terenie działki ew. nr 175 , położonej w Zabłociu, w celu zaopatrzenia w wodę działki dz. nr 106/8 położonej w Zabłociu, gm.Serock.

Wodociąg będzie ułożony 1,50m pod dnem rowu i 2,40m pod koroną drogi.

UWAGA : na odcinki A-B, dz. nr 183 i C-F, dz. nr 106/9 wydano pozwolenie na budowę , DEC. NR 1/18 z 2.01.2018 – STAROSTWO POWIATOWE LEGIONOWO

2.Podstawa opracowania :

- mapa do projektu sytuacyjno - wysokościowa w skali 1 : 500
- ustalenia z Inwestorem
- wizja i pomiary w terenie
- wypis z miejscowego planu
- polskie normy budowlane
- protokół koordynacji dokumentacji projektowej
- warunki techniczne wydane przez M-GZW Seock

3.Opinia geotechniczna:

Zgodnie z „Rozporządzeniem ministra transportu, budownictwa i gospodarki morskiej z dn. 25.04.2012r. w sprawie ustalania geotechnicznych geotechnicznych warunków posadowienia obiektów budowlanych" przyjęto, że obszar posadowienia przedmiotowego obiektu odpowiada drugiej kategorii geotechnicznej. W podłożu panują proste warunki gruntowo-wodne.

Na podstawie badań geotechnicznych grunty występujące w podłożu projektowanego obiektu podzielono na 4 warstwy geotechniczne.

Warstwa I – warstwa humusu o miąższości 0.30m
Warstwa II – niespoiste grunty mineralne, piaski drobnoziarniste
Warstwa III - wilgotne i nawodnione piaski średnioziarniste, średnio zagęszczone
Warstwa IV - grunty spoiste, reprezentowane przez gliny pylaste, piaszczyste i pyły piaszczyste

Poziom wód gruntowych występuje poniżej poziomu posadowienia projektowanego obiektu.

Teren spełnia w dostatecznym stopniu warunki gruntowo- wodne do realizacji przedmiotowego obiektu.

4. Opis istniejącego zagospodarowania:

Przeznaczenie – Działka nr 106/8 przeznaczona jest pod zabudowę mieszkaniową jednorodzinną. Działka jest nie ogrodzona i nie zagospodarowana. Obecnie nie jest zaopatrywana w wodę z sieci wodociągowej. Działka nr 175 obręb-0028 Zabłocie jest drogą wojewódzką nr 622. Wszystkie działki położone są w Zabłociu, gm.Serock.

W/w działki nie znajdują się w konserwatorskiej strefie archeologicznej, nie są wpisane do rejestru zabytków, nie leżą na terenach górniczych, nie podlegają ochronie na podstawie ustaleń miejscowego planu zagospodarowania.

mgr inż. Andrzej Kołodziejczyk
Upr. Bud. Nr St-288/90

mgr inż. Andrzej Kołodziejczyk
Upr. Bud. Nr St-288/90

5. Wybór rozwiązania technicznego:

W terenie działki nr 175 (droga wojewódzka 622) położonej w Zabłociu, gm.Serock projektuje się:

- sieć wodociągową o średnicy 110 mm PVC (odcinek B – C o długości 16,0m)

6. Wpływ obiektu na środowisko naturalne

6.1 Ochrona środowiska – projektowane przewody wodociągowe wraz z uzbrojeniem, przy użytkowaniu zgodnie z przeznaczeniem, nie powodują negatywnego wpływu na środowisko oraz dla higieny i zdrowia użytkowników .

6.2 Projektowana lokalizacja obiektów nie koliduje z istniejącym drzewostanem.

6.3 Emisja zanieczyszczeń – nie przewiduje się źródeł emisji zanieczyszczeń

6.4 Emisja hałasu, wibracji i promieniowania – obiekt nie emituje wibracji ani hałasu i promieniowania.

7. Obszar oddziaływania obiektu budowlanego. (podstawa - art. 3, pkt 20 ustawy Prawp Budowlane , Dz. U. z 2017r, poz. 1322 z późniejszymi zmianami).

Obszar oddziaływania projektowanych obiektów, nie wykracza poza granicę działki inwestycyjnej nr 175, obreb Zabłocie.

8. Pozwolenie wodno –prawne: nie wymagane, ponieważ zgodnie z art. 389 pkt 6 ustawy z dnia 20 lipca 2017r Prawo Wodne, pozwolenie wodno-prawne jest wymagane na wykonanie urządzeń wodnych, i zgodnie z art. 16 pkt 65 ww. ustawy za urządzenia wodne " rozumie się urządzenia lub budowle służące do kształtowania zasobów wodnych lub korzystania z tych zasobów, w tym: urządzenia lub budowle piętrzące, przeciwpowodziowe i regulacyjne, a także kanały i rowy "
W myśl tego zapisu wodociąg nie jest urządzeniem wodnym ponieważ, nie kształtuje zasobów wodnych więc nie ma mowy o korzystaniu z tych zasobów i nie jest to urządzenie lub budowla piętrząca, przeciwpowodziowa i regulacyjna, no i na pewno nie jest kanałem czy rowem.

mgr inż. Andrzej Kołodziejczyk
Upr. Bud. Nr St-288/90
.....

PROJEKTANT SPRAWDZAJĄCY
MGR INŻ. WOJCIECH SEKULAK
11-610 POZEZDRZE, UL.PODLEŚNA 5/8
SPECJALNOŚĆ INSTALACYJNA W ZAKRESIE SIECI, INSTALACJI I URZĄDZEŃ CIEPLNYCH, WENTYLACYJNYCH, GAZOWYCH, WODOCIĄGOWYCH I KANALIZACYJNYCH

mgr inż. Wojciech Sekulak
Uprawnienia budowlane do projektowania i kierowania robotami budowlanymi bez ograniczeń w specjalności instalacyjnej w zakresie sieci, instalacji i urządzeń cieplnych, wentylacyjnych, gazowych, wodociągowych i kanalizacyjnych
nr upr. MAZ/0332/PWIK/04

19.06.19

OPIS TECHNICZNY

1. PRZEDMIOT OPRACOWANIA.

Przedmiotem opracowania jest projekt sieci wodociągowej ϕ 110PVC na odcinku B-C , w drodze wojewódzkiej nr 622, w terenie działki ew. nr 175 położonej w Zabłociu, gm.Serock.

Projektowany wodociąg zostanie zasilony z istniejącego wodociągu ϕ 110PVC w oparciu o warunki wydane przez dostawcę wody M.-G.Z.W. Serock.

2. PODSTAWA OPRACOWANIA :

- warunki techniczne przyłączenia i dostawy wody- M-GZW
- protokół koordynacji dokumentacji projektowej
- mapa do projektu , sytuacyjno - wysokościowa
- wizja w terenie
- ustalenia z Inwestorem
- normy , instrukcje , przepisy ,
- materiały katalogowe producentów
  zgoda na lokalizację przewodu w pasie drogowym

3. ZAŁOŻENIA PROJEKTOWE :

Zaprojektowano wodociąg z rur PVC 110mm kielichowych łączonych na uszczelki gumowe , na ciśnienie robocze 1.0 MPa , posiadających atest PZH :

- odcinek B-C o długości 16,0m - PVC 110 mm

UWAGA : na odcinki A-B, dz. nr 183 i C-F, dz. nr 106/9 wydano pozwolenie na budowę , DEC. NR 1/18 Z 2.01.2018 – STAROSTWO POWIATOWE LEGIONOWO

Podłączenie projektowanego wodociągu ϕ 110 PVC do istniejącego ϕ 110PVC wykonać za pomocą trójnika 110/110 - prace prowadzić pod nadzorem M-G.Z.W. (Serock ul.Nasielska 21 – tel.7827358), miejsce włączenia oznaczyć tabliczką informacyjną - Z.L. Za włączeniem zamontować zasuwę żeliwną liniową kołnierzową z miękkim uszczelnieniem.

Prace prowadzić zgodnie z zapisami z Mazowieckiego Zarządu Dróg Wojewódzkich, a w szczególności przejście pod drogą wykonać w rurze osłonowej (L=22,5m, ϕ219mm, stal.) metodą przecisku bez naruszenia warstw konstrukcyjnych nawierzchni, na głębokości min. 1,5m pod dnem rowu. Końcówki rury zostaną wyprowadzone poza granicę pasa drogowego na długości 1m po obu stronach.

mgr inż. Andrzej Kołodziejczyk
Upr. Bud. Nr SI-288/90

Komory montażowe na wykonanie przecisku muszą znajdować się poza pasem drogowym. Ściany wykopu należy zabezpieczyć przed osunięciem.

Przewody należy układać na podłożu wg wymagań producenta rur, przestrzegając następujących zasad (dot. również zasypki) :

- po wykonaniu wykopu podsypkę należy wypoziomować .
- Materiał na podsypkę powinien spełniać następujące wymagania :
  - nie powinien zawierać cząstek większych niż 2.0 mm
  - nie może być zmrożony , nie może zawierać kamieni
- taki sam materiał musi być użyty do wypełnienia warstwy zabezpieczającej do poziomu 10 - 15cm powyżej górnej powierzchni rury.
- zagęszczenie ręczne należy wykonywać do wysokości 30 cm ponad wierzch przewodu . Powyżej zasypka gruntem sypkim z zagęszczeniem mechanicznym warstwami 25 cm osiągając min. współczynnik Is = 0.93 .

4. WARUNKI WYKONANIA I ODBIORU :

Wykonawca przed przystąpieniem do robót powinien uzyskać pozwolenie na wejście w teren od zarządzającego ulicą .

Przed przystąpieniem do realizacji należy wykonać tyczenie przebiegu trasy w terenie wraz z zaznaczeniem kolizji .

Przed odbiorem wykonanego przewodu wodociągowego należy wykonać :

- próbę ciśnieniową (na ciśnienie 1.0 MPa). Po pozytywnym wyniku próby ciśnieniowej końcówki rury osłonowej zaślepić.
- płukanie przewodu prowadzić z prędkością wody płuczącej 1.0 m/s. Woda w końcowej fazie płukania nie powinna posiadać widocznych zanieczyszczeń , powinna być klarowna .
- Jako minimalną ilość wody do płukania przyjmuje się 5 krotną objętość płukanego odcinka .
- Dezynfekcja przewodu podchlorynem sodu w ilości 250 mg/l.
- Po dezynfekcji przewodu należy przeprowadzić jego płukanie według ww. zasad i dokonać analizy fiz. - chem. i bakteriologicznej wody z przewodu . Włączenie przewodu do eksploatacji musi nastąpić w ciągu 24 godz. po zakończeniu płukania i pozytywnych wynikach badań czystości wody.

mgr inż. Andrzej Kołodziejczyk
Upr. Bud. Nr S1-282/90

- W przeciwnym przypadku czynności powtórzyć zgodnie z normą (BN - 76 / 8972 - 02).

Po zainstalowaniu przewodu wodociągowego , przed jego zasypaniem należy przeprowadzić inwentaryzację geodezyjną .

Opinia z narady koordynacyjnej (dawniej Z.U.D.) jest integralną częścią projektu.

Uwaga : na głębokości 0.5 m. ponad wierzchem projektowanego przewodu stosować ostrzegawczą taśmę z wkładką metalową.

Roboty należy wykonywać zgodnie z „ Warunkami technicznymi wykonania i odbioru robót budowlano - montażowych . Tom II. Instalacje sanitarne i przemysłowe " oraz obowiązującymi normami i przepisami z zachowaniem zasad BHP.

mgr inż. Andrzej Kołodziejczyk
Upr. Bud. Nr St-288/90

.....

PROJEKTANT SPRAWDZAJĄCY
MGR INŻ. WOJCIECH SEKULAK
11-610 POZEZDRZE, UL.PODLEŚNA 5/8
SPECJALNOŚĆ INSTALACYJNA W ZAKRESIE SIECI, INSTALACJI I URZĄDZEŃ CIEPLNYCH, WENTYLACYJNYCH, GAZOWYCH, WODOCIĄGOWYCH I KANALIZACYJNYCH

mgr inż. Wojciech Sekulak
Uprawnienia budowlane do projektowania i kierowania robotami budowlanymi bez ograniczeń w specjalności instalacyjnej w zakresie sieci, instalacji i urządzeń cieplnych, wentylacyjnych, gazowych, wodociągowych i kanalizacyjnych
nr upr. MAZ/0332/PWOS/

Serock, 7.11.2017

OŚWIADCZENIE

Oświadczam , że projekt budowlany sieci wodociągowej na odcinku B-C w drodze wojewódzkiej nr 622, w terenie działki nr 175 położonej w Zabłociu, gm. Serock.

sporządzono zgodnie z obowiązującymi przepisami oraz zasadami wiedzy technicznej.

mgr inż. Andrzej Kołodziejczyk
Upr. Bud. Nr St-288/90

.....

Serock, 19.06.2018

OŚWIADCZENIE

Na podstawie art.20 ust.4 ustawy z dnia 7 lipca 1994r. – *Prawo budowlane* (jednolity tekst Dz.U. z 2003r. Nr 207, poz. 2016 z późniejszymi zmianami)

Oświadczam , że projekt budowlany sieci wodociągowej na odcinku B - C w drodze wojewódzkiej nr 622. terenie działki nr 175, położonej w Zabłociu, gm. Serock.

sporządzono zgodnie z obowiązującymi przepisami oraz zasadami wiedzy technicznej.

PROJEKTANT SPRAWDZAJĄCY
MGR INŻ. WOJCIECH SEKULAK
11-610 POZEZDRZE, UL.PODLEŚNA 5/8
SPECJALNOŚĆ INSTALACYJNA W ZAKRESIE SIECI, INSTALACJI I URZĄDZEŃ CIEPLNYCH, WENTYLACYJNYCH, GAZOWYCH, WODOCIĄGOWYCH I KANALIZACYJNYCH

mgr inż. Wojciech Sekulak
Uprawnienia budowlane do projektowania i kierowania robotami budowlanymi bez ograniczeń w specjalności instalacyjnej w zakresie sieci, instalacji i urządzeń cieplnych, wentylacyjnych, gazowych, wodociągowych i kanalizacyjnych
nr upr. MAZ/0332/PWOD/04

19.06.18

INFORMACJA DOTYCZĄCA BEZPIECZEŃSTWA I OCHRONY ZDROWIA

(na podstawie rozporządzenia Ministra Infrastruktury z dnia 23 czerwca 2003 r.)

1. NAZWA OBIEKTU : SIEĆ WODOCIĄGOWA W DRODZE WOJEWÓDZKIEJ NR 622

2.ADRES INWESTYCJI: Zabłocie, gm.Serock, droga wojewódzka nr 622, dz.nr ew.175

3.INWESTOR : PAULINA MOLENDA,
27-200 STARACHOWICE UL.WOJSKA POLSKIEGO 18/14

4. PROJEKTANT : MGR INŻ. ANDRZEJ KOŁODZIEJCZYK
CHOTOMÓW, UL.BAGIENNA 13E

mgr inż. Andrzej Kołodziejczyk
Upr. Bud. Nr St-288/90

.....

5. OPRACOWAŁ : MGR INŻ. JACEK WOŹNICKI

"PROJACK"
USŁUGI PROJEKTOWE
mgr inż. Jacek Woźnicki
05-140 Serock, ul. 11 Listopada 6/18
tel./fax 22 782 69 41, kom. 602 575 319
REGON 011877688, NIP 536-102-[illegible]
e-mail: projack1@wp.pl

.....

PROJEKTANT SPRAWDZAJĄCY
MGR INŻ. WOJCIECH SEKULAK
11-610 POZEZDRZE, UL.PODLEŚNA 5/8
SPECJALNOŚĆ INSTALACYJNA W ZAKRESIE
SIECI, INSTALACJI I URZĄDZEŃ CIEPLNYCH,
WENTYLACYJNYCH, GAZOWYCH,
WODOCIĄGOWYCH I KANALIZACYJNYCH

mgr inż. Wojciech Sekulak
Uprawnienia budowlane do projektowania
i kierowania robotami budowlanymi bez ograniczeń
w specjalności instalacyjnej w zakresie sieci, instalacji
i urządzeń cieplnych, wentylacyjnych, gazowych,
wodociągowych i kanalizacyjnych
nr upr. MAZ/0332/PWIS/14

19.06.18

INFORMACJA DOTYCZĄCA BEZPIECZEŃSTWA I OCHRONY ZDROWIA

Podstawia: Rozporządzenie Ministra Infrastruktury z dnia 23 czerwca 2003r (Dz. U. Nr 120 póź 1126).

1.0. Zakres zamierzenia budowlanego oraz kolejność realizacji.

Opracowanie obejmuje budowę sieci wodociągowej – przejście pod drogą wojewódzką nr 622 (dz. ew nr 175) w miejscowości Zabłocie, gm.Serock.

Roboty budowlane muszą być wykonywane pod nadzorem, przez osoby posiadające odpowiednie uprawnienia budowlane. Pracownicy zatrudnieni przy wykonywaniu prac ziemnych i montażowych powinny mieć ważne badania lekarskie, być przeszkoleni w zakresie BHP oraz posiadać odpowiednie uprawnienia do wykonywanej pracy. Materiały zastosowane do budowy muszą posiadać stosowne atesty, aprobaty techniczne i świadectwa dopuszczające do stosowania w budownictwie.

1. Roboty wykonawcze należy prowadzić w kolejności wykonywania:

- Komory montażowe pod przecisk,
- Przecisk z zastosowaniem rury osłonowej stalowej,
- Ułożenie przewodu wodociągowego
- Próba szczelności,
- Zasypanie wykopów,
- Uporządkowanie terenu.

Przy wykonywaniu poszczególnych elementów należy zachowywać zaprojektowane rzędne. Przed włączeniem do pracy urządzeń elektrycznych (agregaty odwodnieniowe i inne) należy wykonać stosowne pomiary skuteczności p.porażeniowej instalacji elektrycznej.

2. Teren prac wygrodzić z zachowaniem odpowiedniej strefy roboczej.

2.0. Wykaz istniejących obiektów budowlanych.

Na terenie objętym projektem nie znajdują się obiekty budowlane mogące stanowić zagrożenie. Należy zachować szczególną ostrożność w miejscach kolizji z uzbrojeniem istniejącym. Ze względu na teren inwestycji (budowa uzbrojenia liniowego) nie wyklucza się istnienia nie zainwentaryzowanego uzbrojenia podziemnego.

mgr inż. Andrzej Kołodziejczyk
Upr. Bud. Nr St-288/90

3.0. Wskazanie elementów zagospodarowania działki, które mogą stworzyć zagrożenia bezpieczeństwa i zdrowia ludzi.

Istniejące uzbrojenie podziemne i nadziemne, a w szczególności kable i linie energetyczne.

4.0. Wskazanie dotyczące przewidywanych zagrożeń występujących podczas realizacji robót, określające skalę i rodzaje zagrożeń oraz miejsce ich występowania.

Podczas opadów atmosferycznych /deszcz/ oraz bezpośrednio po nich należy wstrzymać prace montażowe, a wykopy zabezpieczyć przed zalewaniem i rozmywaniem skarp.

1. Roboty montażowe należy wykonywać w wykopie suchym /odwodniony/, o ścianach szalowanych.
2. W przypadku odkrycia jakichkolwiek nieoznaczonych na mapie d/c projektowych przewodów lub urządzeń podziemnych należy przerwać roboty ziemne do czasu ustalenia pochodzenia tych instalacji i wyznaczenia przez użytkownika uzbrojenia, fachowego nadzoru w celu określenia dalszego bezpiecznego prowadzenia robót.
3. Podczas wykonywania robót sprzętem mechanicznym wymagane jest przestrzeganie warunku wyznaczenia strefy bezpieczeństwa gdzie przebywanie ludzi w czasie pracy sprzętu jest zabronione.
4. Włączanie mechanizmu obrotowego koparki przed zakończeniem napełniania łyżki jest zabronione. Przebywanie osób pomiędzy ściana wykopu, a koparką w czasie jej postoju również jest zabronione.

5.0. Wskazanie prowadzenia instruktażu pracowników przed przystąpieniem do robót szczególnie niebezpiecznych.

W projektowanej inwestycji roboty szczególnie niebezpieczne nie występują. Przy udzielaniu instruktażu pracownikom należy szczególną uwagę zwrócić na:

- zabezpieczenie ich samych w sprzęt ochronny (kaski, rękawice),
- teren robót należy odpowiednio zabezpieczyć i oznakować,
- do prac kierować ludzi zdrowych i posiadających odpowiednie dopuszczenia do pracy,
- prace należy odpowiednio przygotować i koordynować,

mgr inż. Andrzej Kołodziejczyk
Upr. Bud. Nr St-288/90

- do pracy używać sprzętu i narzędzi sprawnych technicznie,
- każdorazowo po wykonanych pracach teren doprowadzić do stanu uporządkowanego,
- wszystkie prace należy prowadzić zgodnie z „Warunkami technicznymi wykonania i odbioru robót budowlano - montażowych cz.II „Instalacje sanitarne i przemysłowe".

6.0. Wskazanie środków technicznych i organizacyjnych zapobiegających niebezpieczeństwom.

Roboty prowadzić zgodnie z wykonanym projektem budowlanym. Do prac spawalniczych (przy wykonywaniu przecisków) stosować odpowiednią odzież ochronną. Używać wyłącznie narzędzi i sprzętu sprawnego technicznie.

mgr inż. Andrzej Kołodziejczyk
Upr. Bud. Nr St-288/90

mgr inż. Wojciech Sekulak
Uprawnienia budowlane do projektowania i kierowania robotami budowlanymi bez ograniczeń w specjalności instalacyjnej w zakresie sieci, instalacji i urządzeń cieplnych, wentylacyjnych, gazowych, wodociągowych i kanalizacyjnych
nr upr. MAZ/0382/PWOS/14

PROJEKTANT SPRAWDZAJĄCY
MGR INŻ. WOJCIECH SEKULAK
11-610 POZEZDRZE, UL.PODLEŚNA 5/8
SPECJALNOŚĆ INSTALACYJNA W ZAKRESIE SIECI, INSTALACJI I URZĄDZEŃ CIEPLNYCH, WENTYLACYJNYCH, GAZOWYCH, WODOCIĄGOWYCH I KANALIZACYJNYCH

12.06.18

Poświadcza się, że niniejszy dokument został opracowany w wyniku prac geodezyjnych i kartograficznych, których rezultaty zawiera operat techniczny wpisany do ewidencji materiałów państwowego zasobu geodezyjnego i kartograficznego

STAROSTA LEGIONOWSKI

P.1498 .2017 .1107

Identyfikator ewidencyjny materiału zasobu - operatu technicznego

Legionowo, dn. 2017 -04- 26

Data wpisania operatu technicznego do ewidencji zasobu

Z upoważnienia Starosty Legionowskiego
Agnieszka Sokołowska-Olszech
Powiatowym Ośrodku Dokumentacji Geodezyjnej i Kartograficznej

Usytuowanie stałego przewodu
wodociągowego na odc. od 1 do 4
opaskowania wodociągowego
na odcinku od 3 do 5
wkreślono do realizacji. Przed rozpoczęciem robót należy zapewnić wytyczenie, a następnie dokonanie pomiarów powykonawczych trasy przewodu.
z korektą na odc 1'-2.

MAPA DO CELÓW PROJEKTOWYCH

Terenu położonego : woj. mazowieckie, pow. legionowski
gm. Serock w. **Zabłocie**
Jednostka ewidencyjna: Serock-obszar wiejski 140804_5
Obręb ewidencyjny: **Zabłocie** 140804_5.0028
Układ współrzędnych : 2000 i „Kr-86"
PODGiK.6640.i.955.2017
Skala 1: 500 Sekcja 7.180.20.03.3.3

Wykonawca : Teresa Dąbrowska nr upr. 6318

Mapa oznaczona w zakresie kolorem **zielonym**
Została zaktualizowana pomiarem sytuacyjno-wysokościowym i inwentaryzacją urządzeń podziemnych w dniu **29.03.2017r.**
Na terenie przedstawionym na niniejszej mapie może występować dodatkowe uzbrojenie podziemne nie posiadające dokumentacji w instytucjach branżowych i nie dające się wykryć aparaturą. Mapa niniejsza może służyć do opracowania projektu technicznego i uzgodnienia w zespole koordynacji dokumentacji projektowej.
Treść niniejszej mapy w zakresie działek ewidencyjnych, konturów użytków gruntowych i konturów klas gleboznawczych jest zgodna z treścią mapy ewidencyjnej. Mapa została wykonana bez ustalenia obciążeń, o których mowa § 80.4. rozporządzenia Ministra Spraw Wewnętrznych i Administracji z dnia 09.11.2011 r. w sprawie standardów technicznych wykonywania geodezyjnych pomiarów sytuacyjnych i wysokościowych oraz opracowywania przekazywania wyników tych pomiarów do państwowego zasobu geodezyjnego i kartograficznego.

inż. Teresa Dąbrowska
GEODETA UPRAWNIONY
05-140 Serock, ul. Czokopowa 5
Zaświadczenie Nr 6318
tel. dom. 782 73 96
tel. kom. 0-607 086 861

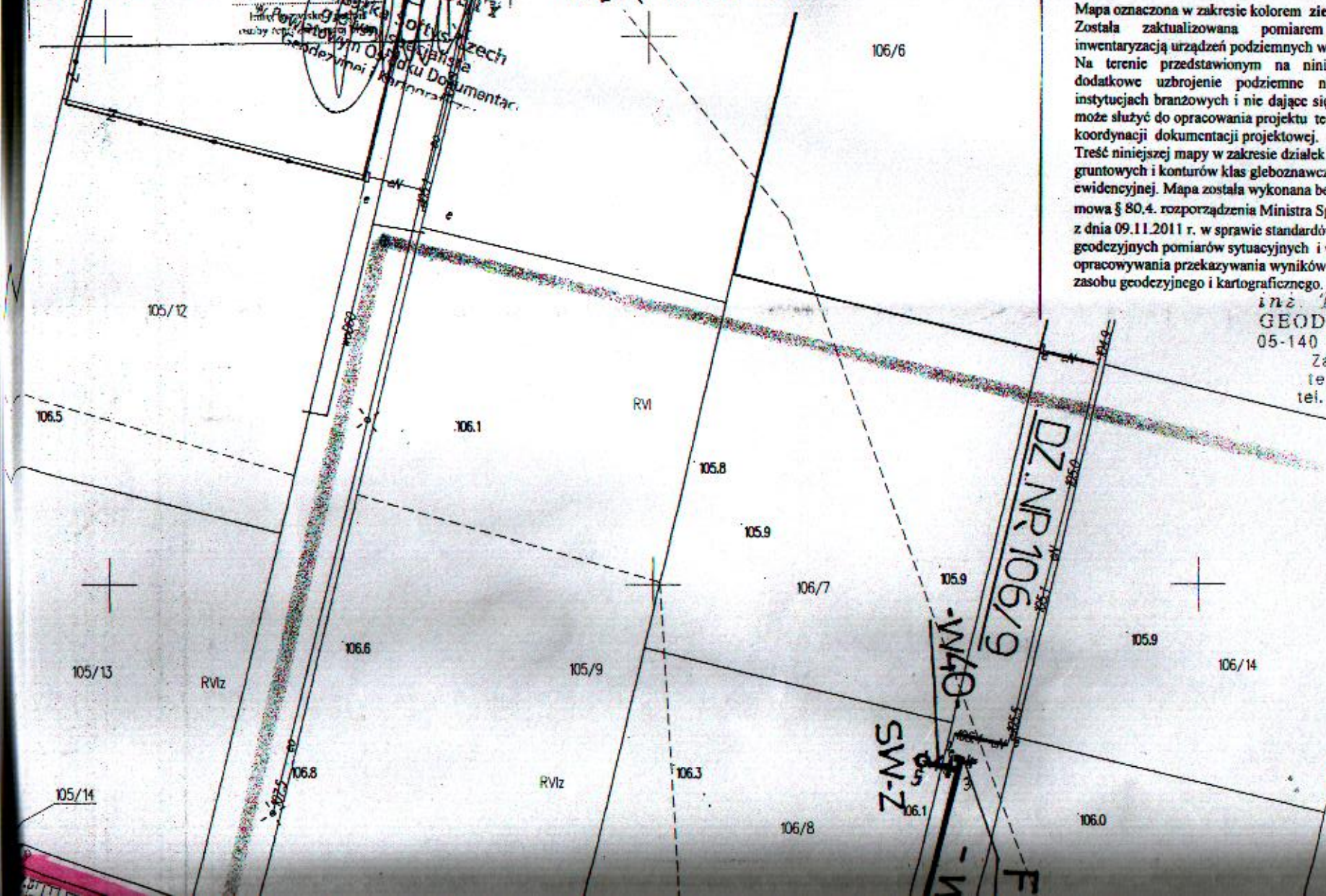

Mazowiecki Zarząd Dróg Wojewódzkich w Warszawie
ul. Kruczkowskiego 3, 00-380 Warszawa
Rejon Drogowy Wołomin-Nowy Dwór Maz.
ul. Kobyłkowska 1
PROJEKT UZGODNIONO Z ZARZĄDEM DROGI

DYREKTOR REJONU
Wołomin - Nowy Dwór Maz.
mgr inż. Stefan Perzanowski

12.05.2018
mgr inż. Andrzej Kołodziejczyk
Upr. Bud. Nr St-288/90

(17)

LEGENDA :

---w110i---- - istniejący wodociąg ϕ 110 PVC

R.O. - rura osłonowa L=22,5m, ϕ 219 st.

B – C - odcinek sieci wodociągowej PVC110 objęty opracowaniem (oznaczony kolorem żółtym)

- granice pasa drogowego (kolor różowy)

UWAGA: odcinki A-B, C-D, D-E, E-F (wg. odrębnej dokumentacji i pozwolenia na budowę wydanego przez Starostę Legionowskiego)

I---- Z.L. - zasuwa liniowa do rur PVC ϕ 110 (wg. odrębnej dokumentacji i pozwolenia na budowę)

---w40---- - projektowane przyłącze wodociągowe ϕ 40 PE (wg. odrębnej dokumentacji i pozwolenia na budowę)

I---- Z.D. - zasuwa domowa do rur PE ϕ 40 (wg. odrębnej dokumentacji i pozwolenia na budowę)

SW-Z
---o - studzienka wodomierzowo – zdrojowa (wg. odrębnej dokumentacji i pozwolenia na budowę)

za zgodność z oryginałem
mgr inż. Andrzej Kołodziejczyk
Upr. Bud. Nr St-288/90

PROJEKTANT SPRAWDZAJĄCY
MGR INŻ. WOJCIECH SEKULAK
11-610 POZEZDRZE, UL.PODLEŚNA 5/8
SPECJALNOŚĆ INSTALACYJNA W ZAKRESIE SIECI, INSTALACJI I URZĄDZEŃ CIEPLNYCH, WENTYLACYJNYCH, GAZOWYCH, WODOCIĄGOWYCH I KANALIZACYJNYCH

mgr inż. Andrzej Kołodziejczyk
Upr. Bud. Nr St-288/90
11.05.18

mgr inż. Wojciech Sekulak
uprawniony do projektowania i kierowania robotami budowlanymi w specjalności instalacyjno-inżynieryjnej w zakresie sieci, instalacji i urządzeń cieplnych, wentylacyjnych, gazowych, wodociągowych i kanalizacyjnych
nr upr. MAZ/0332/PWOS/14

"PROJACK"
USŁUGI PROJEKTOWE
mgr inż. Jacek Woźnicki
-140 Serock, ul. 11 Listopada 6/18
fax 22 782 99 41, kom. 602 575 27
NIP 536-102-68-31

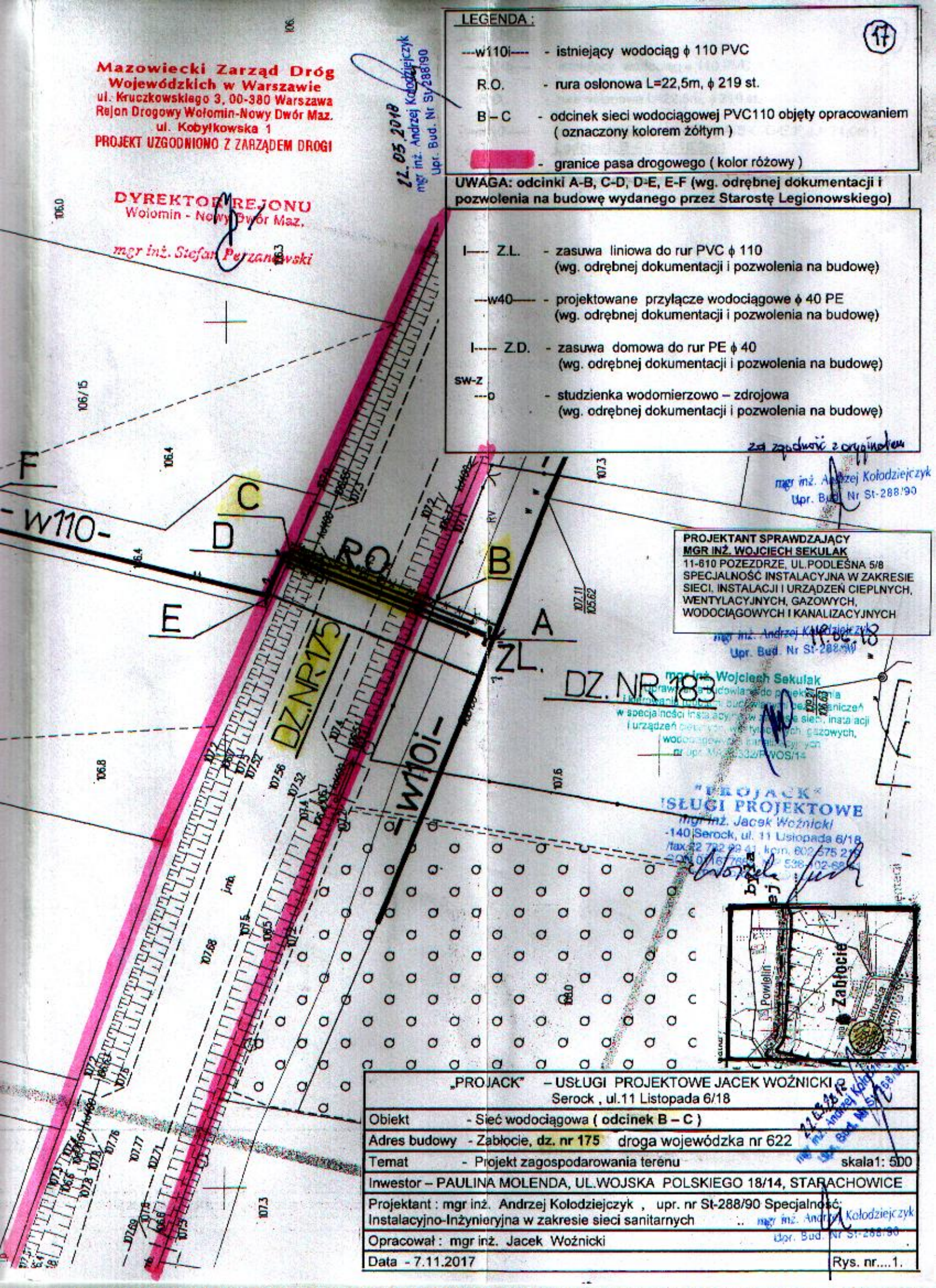

„PROJACK" – USŁUGI PROJEKTOWE JACEK WOŹNICKI Serock , ul.11 Listopada 6/18	
Obiekt - Sieć wodociągowa (**odcinek B – C**)	
Adres budowy - Zabłocie, **dz. nr 175** droga wojewódzka nr 622	
Temat - Projekt zagospodarowania terenu	skala1: 500
Inwestor – PAULINA MOLENDA, UL.WOJSKA POLSKIEGO 18/14, STARACHOWICE	
Projektant : mgr inż. Andrzej Kołodziejczyk , upr. nr St-288/90 Specjalność: Instalacyjno-Inżynieryjna w zakresie sieci sanitarnych	mgr inż. Andrzej Kołodziejczyk Upr. Bud. Nr St-288/90
Opracował : mgr inż. Jacek Woźnicki	
Data - 7.11.2017	Rys. nr....1.

ISTN.W110PVC

P.P.97.0m

Rz. terenu

Rz.osi przewodu

Materiał

Spadek / Długość

Odległości / m /

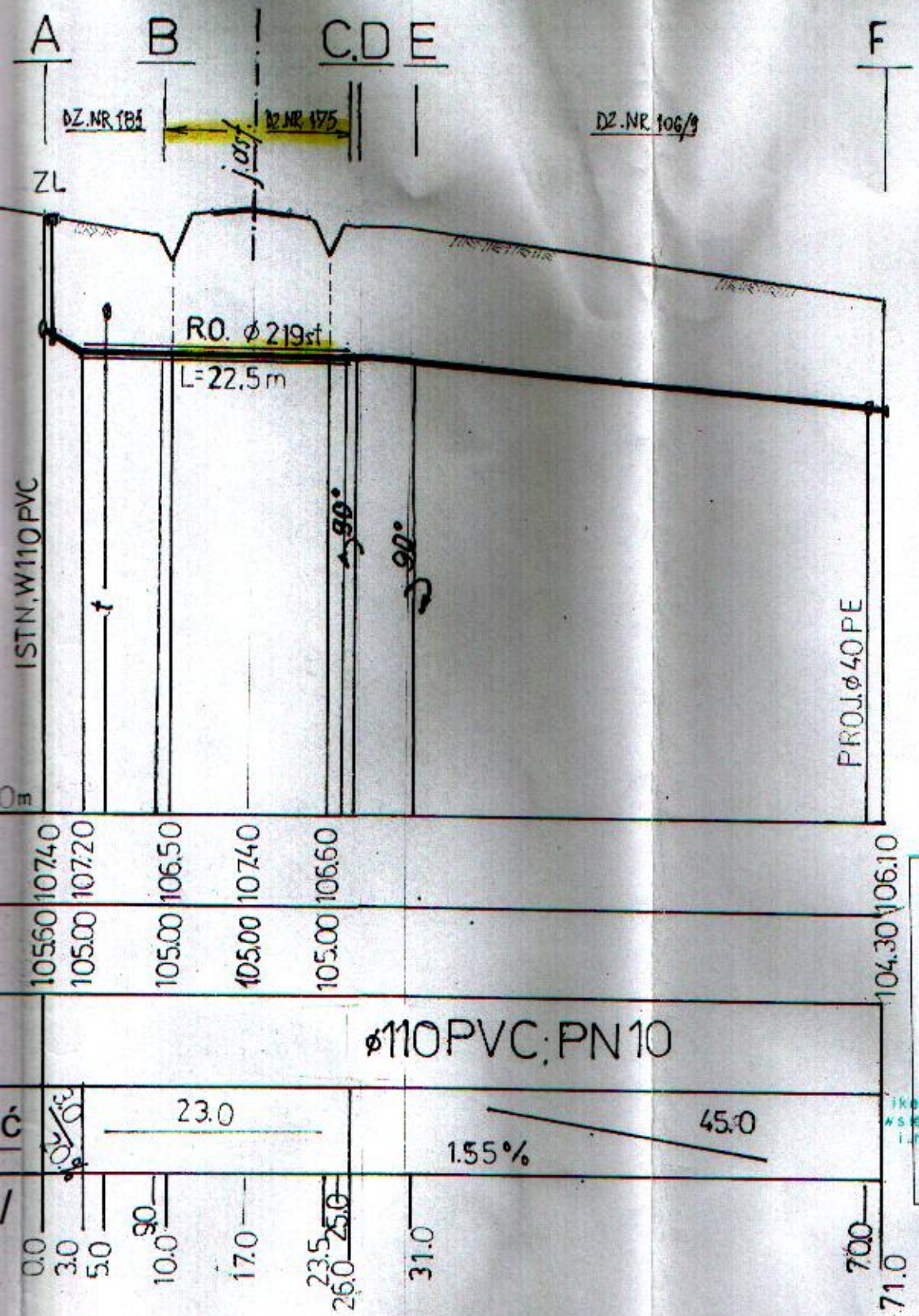

PROJEKTANT SPRAWDZAJĄCY
MGR INŻ. WOJCIECH SEKULAK
11-610 POZEZDRZE, UL.PODLEŚNA 5/8
SPECJALNOŚĆ INSTALACYJNA W ZAKRESIE SIECI, INSTALACJI I URZĄDZEŃ CIEPLNYCH, WENTYLACYJNYCH, GAZOWYCH, WODOCIĄGOWYCH I KANALIZACYJNYCH

mgr inż. Wojciech Sekulak
Uprawnienia budowlane do projektowania i kierowania robotami budowlanymi bez ograniczeń w specjalności instalacyjnej w zakresie sieci, instalacji i urządzeń cieplnych, wentylacyjnych, gazowych, wodociągowych i kanalizacyjnych
nr upr. MAZ/0372/PWOS/14

19.06.18

„PROJACK"
USŁUGI PROJEKTOWE
mgr inż. Jacek Woźnicki
40 Serock, ul. 11 Listopada 6/18
tel. 22 782 69 41, kom. 602 576 219
REGON [illegible] NIP 5[illegible]-68-51
[illegible]

„PROJACK" – USŁUGI PROJEKTOWE JACEK WOŹNICKI Serock , ul.11 Listopada 6/18	
Obiekt - Sieć wodociągowa (**odcinek B – C, L=16.0m**)	
UWAGA : na odcinki A-B, dz. nr 183 i C-F, dz. nr 106/9 wymagane pozwolenie na budowę wydane przez Starostę Legionowskiego)	
Adres budowy **- Zabłocie, dz. nr 175,** droga wojewódzka nr 622	
Temat - Profil podłużny	skala 1: 100/500
Inwestor – PAULINA MOLENDA ,UL.WOJSKA POLSKIEGO, 27-200 STARACHOWICE	
Projektant : mgr inż. Andrzej Kołodziejczyk , upr. nr St-288/90 Specjalność: Instalacyjno-Inżynieryjna w zakresie sieci sanitarnych	mgr inż. Andrzej Kołodziejczyk Upr. Bud. Nr St-288/90
Opracował : mgr inż. Jacek Woźnicki	
Data - 7.11.2017	Rys. nr....1.

11

URZĄD
MIASTA STOŁECZNEGO WARSZAWY
WYDZIAŁ ARCHITEKTURY
Nr ewidencyjny St-288/90

Warszawa, 17 maja 1990 r.

mgr inż. Andrzej Kołodziejczyk
Upr. Bud. Nr St-288/90

19

STWIERDZENIE POSIADANIA PRZYGOTOWANIA ZAWODOWEGO

do pełnienia samodzielnej funkcji technicznej w budownictwie

Na podstawie art. 18 ust. 5 i art. 57 ust. 3 ustawy z dnia 24 października 1974 r. – Prawo budowlane (Dz. U. Nr 38, poz. 229) oraz § 5 ust.1 pkt 1, § 6 ust.1, § 7, § 13 ust.1 pkt 4 lit."a" rozp Ministra Gospodarki Terenowej i Ochrony Środowiska z dnia 20 lutego 1975 r w sprawie samodzielnych funkcji technicznych w budownictwie (Dz. U. Nr 8, poz: 46 z późn. zmianami/

STWIERDZAM

że Ob. ANDRZEJ KOŁODZIEJCZYK s.Waldemara
magister inżynier inżynierii środowiska
urodzony(a) dnia 21 grudnia 1961 r. Warszawa
posiada przygotowanie zawodowe do pełnienia samodzielnej funkcji technicznej
kierownika budowy i robót
w specjalności instalacyjno-inżynieryjnej w zakresie sieci sanitarnych:

1/ do kierowania, nadzorowania i kontrolowania budowy i robót, kierowania i kontrolowania wytwarzania konstrukcyjnych elementów sieci oraz oceniania i badania stanu technicznego w zakresie sieci wodociągowych, kanalizacyjnych i cieplnych uzbrojenia terenu,

2/ do sporządzania w budownictwie osób fizycznych projektów sieci wodociągowych, kanalizacyjnych i cieplnych.

STOŁECZNEGO WARSZAWY

mgr inż. Andrzej Kołodziejczyk
Upr. Bud. Nr St-288/90

22.03.2018
mgr inż. Andrzej Kołodziejczyk
Upr. Bud. Nr St-288/90

(20)

Witryna Polskiej Izby Inżynierów Budownictwa wykorzystuje pliki cookies. Korzystanie z serwisu oznacza zgodę na ich zapis lub odczyt zgodnie z ustawieniami przeglądarki. Zamknij

Witamy serdecznie na portalu Polskiej Izby Inżynierów Budownictwa!

Strona główna Mapa strony

płacie na ubezpieczenie OC oraz ubezpieczeniach dodatkowych w 2017 roku znajduje się w zakładce "Aktualności/Komunikaty dla członków"

POLSKA IZBA INŻYNIERÓW BUDOWNICTWA

Kod weryfikacyjny: sprawdź

Strona główna Aktualności Akty prawn Lista członków Budownictwa Ubezpieczenia Biuro prasowe English transgraniczne Kontakt

Polska Izba Inżynierów Budownictwa > Lista członków

A+ A-

Menu główne

- Statut
- Skład Organów Izby
- Krajowa Rada
- Budżet i Finanse
- Krajowa Komisja Kwalifikacyjna
- Krajowa Komisja Rewizyjna
- Krajowy Sąd Dyscyplinarny
- Krajowy Rzecznik Odpowiedzialności Zawodowej
- Komisja Ustawicznego Doskonalenia Zawodowego
- Komisja Wnioskowa
- Komisja Współpracy z Zagranicą
- Komisja ds. Wyrobów Budowlanych
- Uchwały
- Podstawowe Dokumenty
- Umowy o Współpracy
- Historia
- Linki

Stronę przygotowuje mgr Adam Kuśmierczyk

Niniejsza strona umożliwia:

- **potwierdzenie członkostwa w Polskiej Izby Inżynierów Budownictwa,**
- **sprawdzenie historii przynależności członka w izbie,**
- **wygenerowanie blankietów opłat za członkostwo w PIIB,**
- **logowanie do portalu PIIB (zaświadczenia elektroniczne, e-learning, biblioteka norm PKN).**

Lista członków

Imiona: ANDRZEJ
Nazwisko: KOŁODZIEJCZYK
Numer członkowski: MAZ/IS/0307/01
Okręg: MAZ - Mazowiecka - Warszawa
Szukaj na liście: członków

Wyczyść Szukaj

Nr członkowski	Nazwisko	Imiona	Data ważności zaświadczenia
MAZ/IS/0307/01	KOŁODZIEJCZYK	ANDRZEJ	31-12-2017
Nr konta PIIB Krajowa Rada:	69 1160 2244 0160 0000 0005 1620		Drukuj blankiety opłat
Nr konta Okręgowa IIB:	59 8015 0004 9909 4444 2203 0701		Sprawdź historię
Zaświadczenie elektroniczne:			Zaloguj do portalu PIIB

:: Strona 1 :: Wyniki szukania

Strona główna Aktualność Akty prawne Lista członków Inżynier Budownictwa Ubezpieczenia Biuro prasowe English Usługi transgraniczne Kontakt

Wszelkie prawa zastrzeżone © 2010-2017. Polska Izba Inżynierów Budownictwa

Budowa aplikacji internetowych: enlim

TOP

mgr inż. Andrzej Kołodziejczyk
Upr. Bud. Nr St-288/90

MAZOWIECKA
OKRĘGOWA
I Z B A
INŻYNIERÓW
BUDOWNICTWA

Mazowiecka Okręgowa Izba Inżynierów Budownictwa
Okręgowa Komisja Kwalifikacyjna
sygn. akt MAZ/7131-7132/ 560 /14 /S

Warszawa, dnia 30 grudnia 2014 r.

DECYZJA

Na podstawie art. 24 ust. 1 pkt 2 w związku z art. 11 ust. 1 ustawy z dnia 15 grudnia 2000 r. o samorządach zawodowych architektów oraz inżynierów budownictwa (tekst jedn.: Dz.U. z 2013 r. poz. 932 z późn. zm.) i art. 12 ust. 1 pkt 1 - 5, ust. 2, 3 i 4c pkt 3, art. 13 ust. 1, 3 i 4, art. 14 ust. 1 pkt 4 lit. b ustawy z dnia 7 lipca 1994 r. Prawo budowlane (tekst jedn.: Dz.U. z 2013 r. poz. 1409 z późn. zm.) oraz § 10 i 14 ust. 3 rozporządzenia Ministra Infrastruktury i Rozwoju z dnia 11 września 2014 r. w sprawie samodzielnych funkcji technicznych w budownictwie (Dz.U. z 2012 r. poz. 1278), po ustaleniu, że zostały spełnione warunki w zakresie przygotowania zawodowego oraz po złożeniu egzaminu na uprawnienia budowlane z wynikiem pozytywnym, Okręgowa Komisja Kwalifikacyjna Mazowieckiej Okręgowej Izby Inżynierów Budownictwa nadaje:

Panu mgr inż. Wojciechowi Sekułak
ur. dnia 20 lipca 1985 roku w m. Węgorzewo

UPRAWNIENIA BUDOWLANE

numer ewidencyjny MAZ/0332/PWOS/14
do projektowania i kierowania robotami budowlanymi bez ograniczeń w specjalności instalacyjnej w zakresie sieci, instalacji i urządzeń cieplnych, wentylacyjnych, gazowych, wodociągowych i kanalizacyjnych

Niniejsze uprawnienia budowlane stanowią podstawę:

I. w specjalności instalacyjnej w zakresie sieci, instalacji i urządzeń cieplnych, wentylacyjnych, gazowych, wodociągowych i kanalizacyjnych do:
1) projektowania, sprawdzania projektów architektoniczno-budowlanych i sprawowania nadzoru autorskiego,
2) kierowania budową lub innymi robotami budowlanymi,
3) kierowania wytwarzaniem konstrukcyjnych elementów budowlanych oraz nadzór i kontrolę techniczną wytwarzania tych elementów,
4) wykonywania nadzoru inwestorskiego,
5) sprawowania kontroli technicznej utrzymania obiektów budowlanych,
w odniesieniu do obiektu budowlanego takiego jak: sieci i instalacje cieplne, wentylacyjne, gazowe, wodociągowe i kanalizacyjne;

II. w specjalności instalacyjnej w zakresie sieci, instalacji i urządzeń cieplnych, wentylacyjnych, gazowych, wodociągowych i kanalizacyjnych, do sporządzania projektu zagospodarowania działki lub terenu.

UZASADNIENIE:

W związku z uwzględnieniem w całości żądania strony, na podstawie art. 107 § 4 K.p.a. odstępuje się od uzasadnienia decyzji.

POUCZENIE:

Od niniejszej decyzji służy odwołanie do Krajowej Komisji Kwalifikacyjnej Polskiej Izby Inżynierów Budownictwa w Warszawie, za pośrednictwem Okręgowej Komisji Kwalifikacyjnej Mazowieckiej Okręgowej Izby Inżynierów Budownictwa w terminie 14 dni od daty jej doręczenia.

Skład Orzekający:

dr hab. inż. Eugeniusz Koda, prof. nadzw. .....

mgr inż. Krzysztof Latoszek .....

mgr inż. Krzysztof Booss .....

Otrzymują:
1. Pan Wojciech Sekulak
   ul. Podleśna 5 m. 8
   11-610 Pozezdrze
2. Okręgowa Rada Mazowieckiej Okręgowej Izby Inżynierów Budownictwa
3. Główny Inspektor Nadzoru Budowlanego
4. a/a

POLSKA
IZBA
INŻYNIERÓW
BUDOWNICTWA

Zaświadczenie

o numerze weryfikacyjnym:

MAZ-HQZ-1HQ-MF7 *

Pan WOJCIECH SEKULAK o numerze ewidencyjnym MAZ/IS/0188/15
adres zamieszkania ul. PODLEŚNA 5 / 8, 11-610 POZEZDRZE
jest członkiem Mazowieckiej Okręgowej Izby Inżynierów Budownictwa i posiada wymagane ubezpieczenie od odpowiedzialności cywilnej.
Niniejsze zaświadczenie jest ważne od 2018-03-01 do 2019-02-28.

Zaświadczenie zostało wygenerowane elektronicznie i opatrzone bezpiecznym podpisem elektronicznym weryfikowanym przy pomocy ważnego kwalifikowanego certyfikatu w dniu 2018-02-19 roku przez:

Mieczysław Grodzki, Przewodniczący Rady Mazowieckiej Okręgowej Izby Inżynierów Budownictwa.

(Zgodnie art. 5 ust 2 ustawy z dnia 18 września 2001 r. o podpisie elektronicznym (Dz. U. 2001 Nr 130 poz. 1450) dane w postaci elektronicznej opatrzone bezpiecznym podpisem elektronicznym weryfikowanym przy pomocy ważnego kwalifikowanego certyfikatu są równoważne pod względem skutków prawnych dokumentom opatrzonym podpisami własnoręcznymi.)

* Weryfikację poprawności danych w niniejszym zaświadczeniu można sprawdzić za pomocą numeru weryfikacyjnego zaświadczenia na stronie Polskiej Izby Inżynierów Budownictwa www.piib.org.pl lub kontaktując się z biurem właściwej Okręgowej Izby Inżynierów Budownictwa.

Mazowiecki Zarząd Dróg Wojewódzkich
w Warszawie
ul. Mazowiecka 14, 00-048 Warszawa
tel. (22) 244-90-00 do 12, fax: (22) 244-90-13

MIEJSKO-GMINNY ZAKŁAD WODOCIĄGOWY w Serocku
Wpłynęło dnia 28.03.2019
L.dz. 212/19

..... (9)
(pieczątka)
U-2.482.309.2019.2.ES

Warszawa, dnia 25.03.2019 r.

DECYZJA NR 262 / 2019

Na podstawie art. 39 ust. 3 i 3a ustawy z dnia 21 marca 1985 r. o drogach publicznych (Dz. U. z 2018 r. poz. 2068 z późn. zm.), art. 104 ustawy z dnia 14 czerwca 1960 r. Kodeks postępowania administracyjnego (Dz. U. z 2018 r. poz. 2096 z późn. zm.), oraz Uchwały nr 1807/198/16 Zarządu Województwa Mazowieckiego z dnia 15 listopada 2016 r. w sprawie udzielenia upoważnienia Katarzynie Lalak–Mierzejewskiej Zastępcy Dyrektora ds. Utrzymania Dróg i Mostów w Mazowieckim Zarządzie Dróg Wojewódzkich w Warszawie, po rozpatrzeniu wniosku z dnia 15.03.2019 r. (data wpływu do MZDW – 18.03.2019 r.) złożonego przez:

Miasto i Gminę Serock
Rynek 21; 05-140 Serock

reprezentowane przez:

Leszka Błachnio
Dyrektora Miejsko – Gminnego Zakładu Wodociągowego w Serocku
ul. Nasielska 21; 05-140 Serock

w sprawie zezwolenia na lokalizację sieci wodociągowej w pasie drogowym drogi wojewódzkiej nr 622

ZEZWALA SIĘ

na lokalizację **sieci wodociągowej** (przejście poprzeczne) w pasie drogowym drogi wojewódzkiej nr 622 w miejscowości Zabłocie gm. Serock zgodnie z załącznikiem mapowym stanowiącym integralną część niniejszej decyzji.
Niniejsze zezwolenie wygasa, jeżeli do dnia 24.03.2022 r. wnioskodawca nie spełni wymogu określonego w pkt 1 pouczenia niniejszej decyzji.

Ustala się następujące warunki zezwolenia:
1) jeżeli budowa, przebudowa lub remont drogi wymaga przełożenia urządzenia lub obiektu, uzgodnionego niniejszą decyzją, koszt tego przełożenia ponosi jego właściciel, zgodnie z art. 39 ust. 5 ustawy o drogach publicznych;
2) utrzymanie obiektów i urządzeń, uzgodnionych niniejszą decyzją, należy do ich posiadaczy, zgodnie z art. 39 ust. 4 ustawy o drogach publicznych;
3) przejście poprzeczne pod drogą wojewódzką wykonać metodą przecisku/przewiertu w rurze osłonowej na całej szerokości pasa drogowego, bez naruszania warstw konstrukcyjnych nawierzchni; na głębokości min. 1,5 m;
4) komory przeciskowe zlokalizować poza pasem drogowym;
5) zgodnie z obowiązującymi przepisami technicznymi zachować minimalne odległości między istniejącymi i projektowanymi urządzeniami podziemnymi;
6) w przypadku wystąpienia kolizji z innymi urządzeniami usunięcie kolizji oraz koszty z tym związane ponosi wnioskodawca;
7) wykonać inwentaryzację powykonawczą, jeden egzemplarz przekazać do Rejonu Drogowego Wołomin - Nowy Dwór Maz.;
8) naruszony pas drogowy należy przywrócić do stanu poprzedniego zgodnie z przepisami i warunkami zawartymi w Rozporządzeniu Ministra Transportu i Gospodarki Morskiej z dnia 2 marca 1999 r. w sprawie warunków technicznych, jakim powinny odpowiadać drogi i ich usytuowanie (Dz.U. z 2016 r. poz .124).

Niniejsza decyzja stanowi również oświadczenie o prawie do dysponowania terenem pasa drogowego na cele budowlane (art. 32 i art. 33 ustawy z dnia 7 lipca 1994 r. Prawo budowlane (Dz. U. z 2018 r. poz. 1202, z późn. zm.)), w zakresie wynikającym z uzgodnionej lokalizacji.

UZASADNIENIE

Zgodnie z art. 39 ust. 1 pkt 1 ustawy z dnia 21 marca 1985 r. o drogach publicznych w pasie drogowym zabronione jest lokalizowanie obiektów budowlanych, umieszczanie urządzeń, przedmiotów i materiałów niezwiązanych z potrzebami zarządzania drogami lub potrzebami ruchu drogowego. Wyjątek stanowi zapis art. 39 ust. 3 ww. ustawy zgodnie, z którym w szczególnie uzasadnionych przypadkach lokalizowanie w pasie drogowym obiektów budowlanych lub urządzeń niezwiązanych z potrzebami zarządzania drogami lub potrzebami ruchu oraz reklam może nastąpić

wyłącznie za zezwoleniem właściwego zarządcy drogi, wydawanym w drodze decyzji administracyjnej.
Z przywołanych przepisów wynika jednoznacznie, że ustawodawca w celu ochrony pasa drogowego przeznaczonego do prowadzenia ruchu lub postoju pojazdów oraz ruchu pieszych, wprowadził zakaz lokalizowania w nim ww. urządzeń. Warunkiem odstępstwa od tego zakazu jest wystąpienie w konkretnej sprawie szczególnie uzasadnionego przypadku. Udzielenie zatem rzeczonego zezwolenia powinno mieć charakter wyjątkowy.
W uznaniu organu I instancji w niniejszej sprawie w dniu wydania przedmiotowej decyzji zachodzą przesłanki określone w art. 39 ust. 3 ww. ustawy uzasadniające wyrażenie zgody na zlokalizowanie w pasie drogowym drogi wojewódzkiej wnioskowanego urządzenia.
Lokalizacja nie powinna wpływać negatywnie na funkcjonowanie układu drogowego pod warunkiem zachowania przez stronę wnioskującą ww. warunków.
Decyzja jest zgodna z wnioskiem strony.

POUCZENIE

Od niniejszej decyzji służy stronie odwołanie do Samorządowego Kolegium Odwoławczego w Warszawie, za pośrednictwem Mazowieckiego Zarządu Dróg Wojewódzkich w Warszawie w terminie 14 dni od dnia jej doręczenia oraz prawo do zrzeczenia się odwołania w trakcie biegu terminu do wniesienia odwołania. Skutkiem zrzeczenia się prawa do wniesienia odwołania będzie ostateczność oraz prawomocność decyzji z dniem doręczenia organowi administracji publicznej oświadczenia o zrzeczeniu się prawa do wniesienia odwołania przez ostatnią ze stron postępowania.

Niniejsza decyzja nie upoważnia do prowadzenia robót w pasie drogowym.
Przed rozpoczęciem robót budowlanych inwestor jest zobowiązany do:

1. uzyskania pozwolenia na budowę lub zgłoszenia budowy albo wykonywania robót budowlanych;
2. uzgodnienia z MZDW Rejon Drogowy Wołomin - Nowy Dwór Maz. przed uzyskaniem pozwolenia na budowę, projektu budowlanego obiektu lub urządzenia;
3. uzyskania zezwolenia MZDW Rejon Drogowy Wołomin - Nowy Dwór Maz. na zajęcie pasa drogowego, dotyczącego prowadzenia robót w pasie drogowym lub na umieszczenie w nim obiektu lub urządzenia.

Z up. ZARZĄDU WOJEWÓDZTWA MAZOWIECKIEGO
Zastępca Dyrektora
Mazowieckiego Zarządu Dróg Wojewódzkich
w Warszawie

inż. Katarzyna Dolak-Mierzejewska

Zezwolenie zwolnione jest od opłaty skarbowej zgodnie z załącznikiem do ustawy z dnia 16 listopada 2006 r. o opłacie skarbowej (Dz. U. z 2018 r. poz. 1044, z późn. zm.) – Wykaz przedmiotów opłaty skarbowej, stawki tej opłaty oraz zwolnienia, część III, ust. 44 pkt 2, zwolnienia – pkt 9.

Otrzymują:
1. Miasto i Gmina Serock
   Rynek 21; 05-140 serock
   adres do korespondencji:
   Leszek Błachnio
   Miejsko – Gminny Zakład Wodociągowy w Serocku
   ul. Nasielska 21; 05-140 Serock
2. Aa.

Do wiadomości:
1. Rejon Drogowy Wołomin - Nowy Dwór Maz.

Mazowiecki Zarząd Dróg Wojewódzkich w Warszawie
ul. Kruczkowskiego 3, 00-380 Warszawa
Rejon Drogowy Wołomin-Nowy Dwór Maz.
ul. Kobyłkowska 1
PROJEKT UZGODNIONO Z ZARZĄDEM DROGI

DYREKTOR REJONU
Wołomin - Nowy Dwór Maz.
mgr inż. Stefan Perzanowski

12.03.2018
mgr inż. Andrzej Kołodziejczyk
Upr. Bud. Nr St/288/90

(17)

LEGENDA:

—w110i—	- istniejący wodociąg ϕ 110 PVC
R.O.	- rura osłonowa L=22,5m, ϕ 219 st.
B – C	- odcinek sieci wodociągowej PVC110 objęty opracowaniem (oznaczony kolorem żółtym)
	- granice pasa drogowego (kolor różowy)

UWAGA: odcinki A-B, C-D, D-E, E-F (wg. odrębnej dokumentacji i pozwolenia na budowę wydanego przez Starostę Legionowskiego)

I—— Z.L.	- zasuwa liniowa do rur PVC ϕ 110 (wg. odrębnej dokumentacji i pozwolenia na budowę)
—w40——	- projektowane przyłącze wodociągowe ϕ 40 PE (wg. odrębnej dokumentacji i pozwolenia na budowę)
I—— Z.D.	- zasuwa domowa do rur PE ϕ 40 (wg. odrębnej dokumentacji i pozwolenia na budowę)
sw-z —o	- studzienka wodomierzowo – zdrojowa (wg. odrębnej dokumentacji i pozwolenia na budowę)

za zgodność z oryginałem
mgr inż. Andrzej Kołodziejczyk
Upr. Bud. Nr St-288/90

PROJEKTANT SPRAWDZAJĄCY
MGR INŻ. WOJCIECH SEKULAK
11-610 POZEZDRZE, UL.PODLEŚNA 5/8
SPECJALNOŚĆ INSTALACYJNA W ZAKRESIE SIECI, INSTALACJI I URZĄDZEŃ CIEPLNYCH, WENTYLACYJNYCH, GAZOWYCH, WODOCIĄGOWYCH I KANALIZACYJNYCH

mgr inż. Andrzej Kołodziejczyk
Upr. Bud. Nr St-288/90

mgr inż. Wojciech Sekulak
Uprawniony do projektowania i kierowania robotami budowlanymi bez ograniczeń w specjalności instalacyjnej w zakresie sieci, instalacji i urządzeń cieplnych, wentylacyjnych, gazowych, wodociągowych i kanalizacyjnych
nr ...UPR/WOS/1...

PROJACK
USŁUGI PROJEKTOWE
mgr inż. Jacek Woźnicki
05-140 Serock, ul. 11 Listopada 6/18
tel./fax 22 782 ... Kom. 601 ... 775 ...
e-mail: projack@... http://www.projack.pl

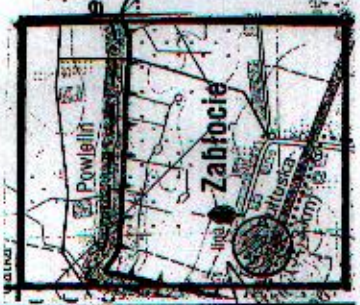

„PROJACK" – USŁUGI PROJEKTOWE JACEK WOŹNICKI Serock , ul.11 Listopada 6/18	
Obiekt	- Sieć wodociągowa (odcinek B – C)
Adres budowy	- Zabłocie, dz. nr 175 droga wojewódzka nr 622
Temat	- Projekt zagospodarowania terenu skala1: 500
Inwestor – PAULINA MOLENDA, UL.WOJSKA POLSKIEGO 18/14, STARACHOWICE	
Projektant : mgr inż. Andrzej Kołodziejczyk , upr. nr St-288/90 Specjalność: Instalacyjno-Inżynieryjna w zakresie sieci sanitarnych	
Opracował : mgr inż. Jacek Woźnicki	
Data - 7.11.2017	Rys. nr....1.

Poświadcza się, że niniejszy dokument został opracowany w wyniku prac geodezyjnych i kartograficznych, których rezultaty zawiera operat techniczny wpisany do ewidencji materiałów państwowego zasobu geodezyjnego i kartograficznego

STAROSTA LEGIONOWSKI

P.1498. 2017 .1707

Identyfikator ewidencyjny materiału zasobu - operatu technicznego

Legionowo, dn. 2017 -04- 26

Data wpisania operatu technicznego do ewidencji zasobu

Z up. STAROSTY
Agnieszka Sołtysiewicz
Powiatowym Ośrodku Dokumentacji Geodezyjnej i Kartograficznej

Usytuowanie stałego przewodu
wodociągowego na odc. od 1 do 4
opas. przyłącza wodociągowego
na odcinku od 3 do 5
wkreślono do realizacji. Przed rozpoczęciem robót należy zapewnić wytyczenie, a następnie dokonanie pomiarów powykonawczych trasy przewodu.
z kurektą na odc 1'-2.

Mazowiecki Zarząd Dróg Wojewódzkich w Warszawie
ul. Mazowiecka 14, 00-048 Warszawa
Załącznik nr 1
Do decyzji nr 262/2013
z dnia 25.09.2013

MAPA DO CELÓW PROJEKTOWYCH

Terenu położonego : woj. mazowieckie, pow. legionowski gm. Serock w. **Zabłocie**

Jednostka ewidencyjna: Serock-obszar wiejski 140804_5

Obręb ewidencyjny: **Zabłocie** 140804_5.0028

Układ współrzędnych : 2000 i „Kr-86"

PODGiK.6640.1.955.2017

Skala **1: 500** Sekcja 7.180.20.03.3.3

Wykonawca : Teresa Dąbrowska nr upr. 6318

Mapa oznaczona w zakresie kolorem **zielonym**

Została zaktualizowana pomiarem sytuacyjno-wysokościowym i inwentaryzacją urządzeń podziemnych w dniu **29.03.2017r.**

Na terenie przedstawionym na niniejszej mapie może występować dodatkowe uzbrojenie podziemne nie posiadające dokumentacji w instytucjach branżowych i nie dające się wykryć aparaturą. Mapa niniejsza może służyć do opracowania projektu technicznego i uzgodnienia w zespole koordynacji dokumentacji projektowej.

Treść niniejszej mapy w zakresie działek ewidencyjnych, konturów użytków gruntowych i konturów klas gleboznawczych jest zgodna z treścią mapy ewidencyjnej. Mapa została wykonana bez ustalenia obciążeń, o których mowa § 80.4. rozporządzenia Ministra Spraw Wewnętrznych i Administracji z dnia 09.11.2011 r. w sprawie standardów technicznych wykonywania geodezyjnych pomiarów sytuacyjnych i wysokościowych oraz opracowywania przekazywania wyników tych pomiarów do państwowego zasobu geodezyjnego i kartograficznego.

inż. Teresa Dąbrowska
GEODETA UPRAWNIONY
05-140 Serock, ul. Zakopowa 5
Zaświadczenie Nr 6318
tel. dom. 782 78 99
tel. kom. 0 607 089 881

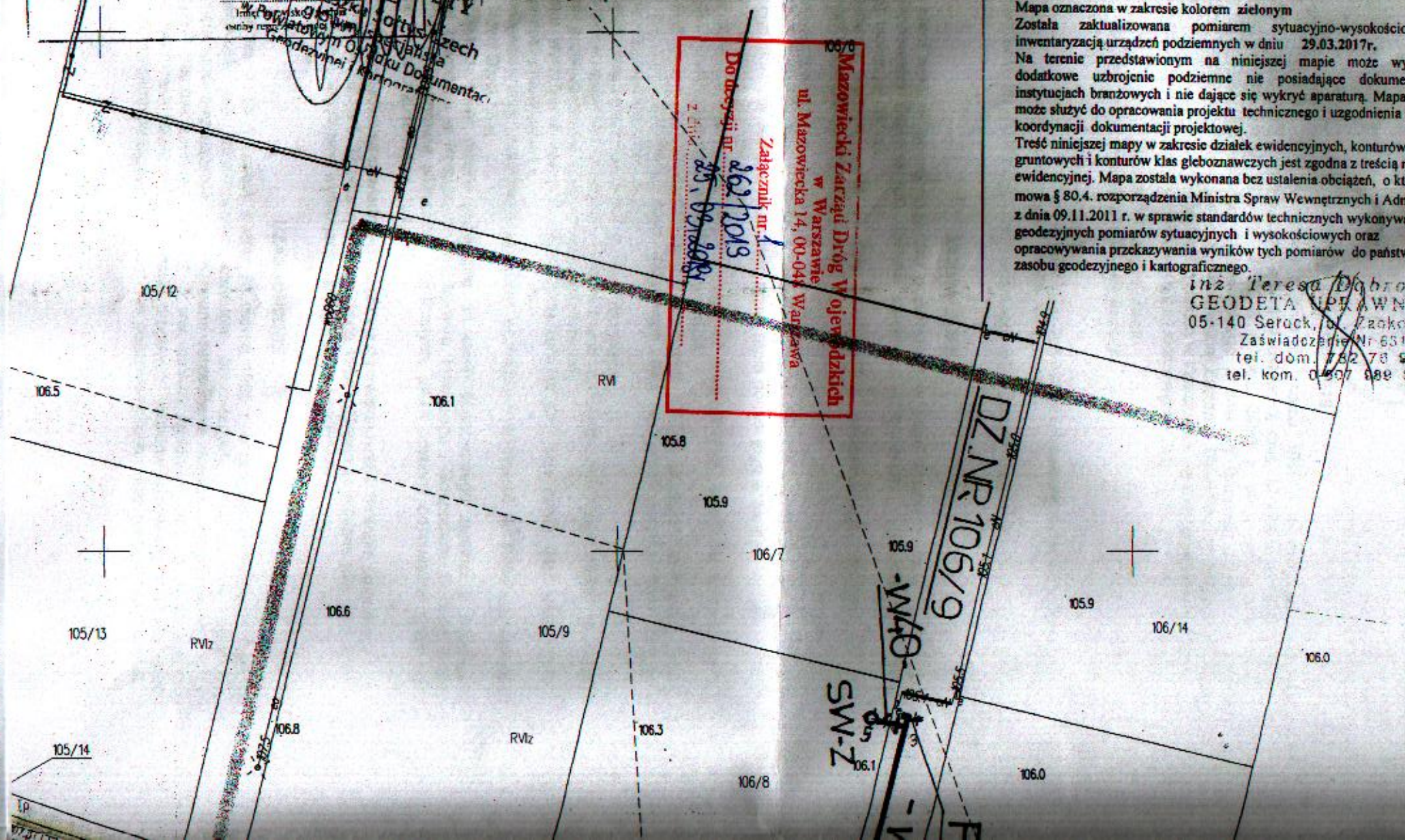

Warszawa, 12 lipca 2018 r.

WOJEWODA MAZOWIECKI

WI-II.7840.2.105.2018.AC

DECYZJA NR 401 /II/2018

Na podstawie art. 28, art. 33 ust. 1, art. 34 ust. 4 i art. 36 ustawy z dnia 7 lipca 1994 r. – Prawo budowlane (Dz. U. z 2018 r., poz. 1202) na podstawie art. 104 ustawy z dnia 14 czerwca 1960 r. Kodeks postępowania administracyjnego (Dz. U. z 2017 r., poz. 1257 ze zm.), po rozpatrzeniu wniosku o pozwolenie na budowę z dnia 30 maja 2018 r.,

zatwierdzam projekt budowlany i udzielam pozwolenia na budowę

dla:
Pani Pauliny Molenda
ul. Wojska Polskiego 19 lok. 14, 27-200 Starachowice,

obejmujące:

„Budowa sieci wodociągowej w drodze wojewódzkiej nr 622". Adres zamierzenia budowlanego dz. ew. nr 175 obręb Zabłocie, jednostka ewidencyjna Serock",

autorzy projektu:
- mgr inż. Andrzej Kołodziejczyk posiadający uprawnienia budowlane nr St-288/90 do projektowania w specjalności instalacyjnno-inżynieryjnej w zakresie sieci sanitarnych, członek Mazowieckiej Okręgowej Izby Inżynierów Budownictwa nr ew. MAZ/IS/0307/01,
- mgr inż. Wojciech Sekulak posiadający uprawnienia budowlane nr MAZ/0332/PWOS/14 do projektowania w specjalności instalacyjnej w zakresie sieci, instalacji i urządzeń cieplnych, wentylacyjnych, gazowych, wodociągowych i kanalizacyjnych, członek Mazowieckiej Okręgowej Izby Inżynierów Budownictwa o nr ew. MAZ/IS/0188/15,

z zachowaniem następujących warunków, zgodnie z art. 36 ust. 1 pkt 1- 4 oraz art. 42 ustawy z dnia 7 lipca 1994 r. Prawo budowlane:

1. Szczególne warunki zabezpieczenia terenu budowy i prowadzenia robót budowlanych:
   1. Inwestor jest obowiązany zapewnić objęcie kierownictwa budowy lub określonych robót budowlanych oraz nadzór nad robotami przez osobę posiadającą uprawnienia budowlane w odpowiedniej specjalności i spełniającą wymóg art. 12 ust. 7 ustawy - Prawo budowlane.
   2. Zgodnie z art. 42 ust. 4 prawa budowlanego, przy prowadzeniu robót budowlanych, do kierowania którymi jest wymagane przygotowanie zawodowe w specjalności techniczno - budowlanej innej niż posiada kierownik budowy, inwestor jest zobowiązany zapewnić ustanowienie kierownika robót w danej specjalności.
   3. Obiekt należy wyznaczyć na gruncie przez uprawnionego geodetę.
   4. Roboty należy realizować zgodnie z dokumentacją budowlaną, w sposób zapewniający bezpieczeństwo ludzi i mienia oraz ochronę środowiska.

5. Należy dostosować się do warunków zawartych w decyzji Nr 783/09/2017 Mazowieckiego Zarządu Dróg Wojewódzkich w Warszawie z dnia 26 września 2017 r., znak: U-2.482.825.2017.2.ES.
6. Należy dostosować się do warunków decyzji Nr 893/10/2017 Mazowieckiego Zarządu Dróg Wojewódzkich w Warszawie z dnia 31 października 2017 r., znak: U-2.482.825.2017.3.ES zmieniającą ww. decyzję.
7. Należy dostosować się do warunków protokołu Starosty Powiatowego w Legionowie z narady koordynacyjnej nr PODGIK.6630.1.410.2017 z dnia 21 września 2017 r.
8. Roboty budowlane wykonywane w miejscach kolizji lub zbliżeń budowanego obiektu z podziemnym uzbrojeniem terenu należy wykonywać ręcznie i ze szczególną ostrożnością pod nadzorem inspektorów właściwych służb.
9. Zgodnie z art. 43 ust. 3 ustawy - Prawo budowlane, przed zakończeniem robót należy wykonać powykonawczą inwentaryzację geodezyjną, zaś obiekty lub elementy obiektów budowlanych ulegające zakryciu, wymagające wykonania inwentaryzacji geodezyjnej, podlegają inwentaryzacji przed ich zakryciem.
10. Przy wykonywaniu robót, zgodnie z art. 10 powołanej wyżej ustawy Prawo budowlane, należy stosować wyroby dopuszczone do obrotu i stosowania, wg przepisów ustawy z dnia 16 kwietnia 2004r. o wyrobach budowlanych (Dz. U. z 2016 r., poz. 1578 ze zm.).
11. Zgodnie z art. 37 ust. 1 ustawy - Prawo budowlane, decyzja o pozwoleniu na budowę wygasa, jeżeli budowa nie zostanie rozpoczęta przed upływem 3 lat od dnia, w którym ta stanie się ostateczną lub budowa zostanie przerwana na okres dłuższy niż 3 lata.

~~2. Czas użytkowania tymczasowych obiektów budowlanych.~~

~~3. Terminy rozbiórki:~~

~~1) istniejących obiektów budowlanych nieprzewidzianych do dalszego użytkowania.~~

~~2) tymczasowych obiektów budowlanych.~~

~~4. Szczegółowe wymagania dotyczące nadzoru na budowie.~~

Obszar oddziaływania obiektu, o którym mowa w art. 3 pkt 20 ustawy z dnia 7 lipca 1994 r. Prawo budowlane, obejmuje działki inwestycyjne nr ew. dz. ew. nr 175 obręb Zabłocie, jednostka ewidencyjna Serock, (pas drogi wojewódzkiej nr 622).

UZASADNIENIE

W dniu 30 maja 2018 r. w tutejszym organie złożono wniosek inwestora: Pani Paulina Molenda ul. Wojska Polskiego nr 18 lok. 4, 27-200Starachowice, w sprawie wydania decyzji o pozwoleniu na budowę: „Budowa sieci wodociągowej w drodze wojewódzkiej nr 622". Adres zamierzenia budowlanego dz. ew. nr 175 obręb Zabłocie, jednostka ewidencyjna Serock.

Na wstępie organ dokonał sprawdzenia kompletności wniosku pod względem formalno-prawnym. Inwestor do wniosku o pozwolenie na budowę dołączył:

1. cztery egzemplarze projektu budowlanego wraz z opiniami, uzgodnieniami, pozwoleniami i innymi dokumentami wymaganymi przepisami szczególnymi oraz zaświadczeniem, o którym mowa w art. 12 ust. 7, aktualnym na dzień opracowania projektu,
2. oświadczenie, pod rygorem odpowiedzialności karnej, o posiadanym prawie do dysponowania nieruchomością na cele budowlane,
3. pełnomocnictwo.

Następnie dokonano sprawdzenia wniosku pod względem materialno-prawnym zgodnie z art. 35 ust. 1 ustawy Prawo budowlane tj.:

1. zgodność projektu budowlanego z ustaleniami wynikającymi miejscowego planu zagospodarowania przestrzennego zatwierdzonego uchwałą Nr 474/LII/2014 Rady Miejskiej w Serocku z dnia 31 lipca 2014 r., a także z wymaganiami ochrony środowiska;
2. zgodności projektu zagospodarowania terenu z przepisami techniczno-budowlanymi;
3. kompletność projektu budowlanego i posiadanie wymaganych opinii, uzgodnień, pozwoleń i sprawdzeń oraz informacji dotyczącej bezpieczeństwa i ochrony zdrowia, o której mowa w art. 20 ust.1 pkt 1b, a także zaświadczenia, o którym mowa w art. 12 ust.7;
4. wykonanie - w przypadku obowiązku sprawdzenia projektu, o którym mowa w art. 20 ust.2, także sprawdzenie projektu – przez osobę posiadającą uprawnienia budowlane i legitymującą się aktualnym na dzień opracowania projektu – lub jego sprawdzenia – zaświadczeniem, o którym mowa w art. 12 ust.7.

Zgodnie z art. 35 ust. 1 ustawy Prawo budowlane, w związku z dostarczeniem przez inwestora wszelkich niezbędnych dokumentów i spełnieniem wymogów ustawowych, w tym również nałożonych przez załączone do projektu decyzje, opinie, i uzgodnienia, zgodnie z art. 35 ust. 4 ustawy Prawo budowlane stanowiącym, iż w razie spełnienia wymagań określonych w ust. 1 oraz w art. 32 ust. 4, właściwy organ nie może odmówić wydania decyzji o pozwoleniu na budowę, orzeczono, jak w sentencji.

Od decyzji niniejszej przysługuje odwołanie, do Głównego Inspektora Nadzoru Budowlanego w Warszawie, za pośrednictwem organu, który wydał niniejszą decyzję, w terminie 14 dni od dnia jej doręczenia.

W trakcie biegu terminu do wniesienia odwołania strona może zrzec się prawa do wniesienia odwołania wobec organu administracji publicznej, który wydał decyzję.

Z dniem doręczenia Wojewodzie Mazowieckiemu oświadczenia o zrzeczeniu się prawa do wniesienia odwołania przez ostatnią ze stron postępowania, decyzja staje się ostateczna i prawomocna.

WOJEWODA MAZOWIECKI

z up. WOJEWODY MAZOWIECKIEGO
Aleksandra Krzoska
Zastępca Dyrektora
Wydziału Infrastruktury

Zgodnie z ustawy z dnia 16 listopada 2006 r. o opłacie skarbowej (Dz. U. z 2018 r., poz. 1044), podmiot wniósł opłatę skarbową w wysokości 105 zł.

Załącznik: zatwierdzony projekt budowlany.

Otrzymują:
1. Pani Paulina Molenda (+ 2 egz. projektu budowlanego)
   ul. Wojska Polskiego 18 lok. 14, 27-200 Starachowice.
2. Mazowiecki Zarząd Dróg Wojewódzkich w Warszawie
   ul. Mazowiecka 14, 00-048 Warszawa (dot. decyzji Nr 783/09/2017 z dnia 26.09.2017 r., oraz dec. Nr 893/10/2017 z dnia 31.10.2017 r.),
3. aa.

Do wiadomości:
1. Mazowiecki Wojewódzki Inspektor Nadzoru Budowlanego
   ul. Czereśniowa 98, 02-456 Warszawa (dec. ostateczna + jedne egz. projektu budowlanego).

Pouczenie[2]:

1. Inwestor jest obowiązany zawiadomić o zamierzonym terminie rozpoczęcia robót budowlanych właściwy organ nadzoru budowlanego oraz projektanta sprawującego nadzór nad zgodnością realizacji budowy z projektem, dołączając na piśmie:

1) oświadczenie kierownika budowy (robót) stwierdzające sporządzenie planu bezpieczeństwa i ochrony zdrowia oraz przyjęcie obowiązku kierowania budową (robotami budowlanymi), a także zaświadczenie, o którym mowa w art. 12 ust. 7 ustawy z dnia 7 lipca 1994 r. - Prawo budowlane;
2) w przypadku ustanowienia nadzoru inwestorskiego – oświadczenie inspektora nadzoru inwestorskiego stwierdzające przyjęcie obowiązku pełnienia nadzoru inwestorskiego nad danymi robotami budowlanymi, a także zaświadczenie, o którym mowa w art. 12 ust. 7 ustawy z dnia 7 lipca 1994 r. – Prawo budowlane;
3) informację zawierającą dane zamieszczone w ogłoszeniu, o którym mowa w art. 42 ust. 2 pkt 2 ustawy z dnia 7 lipca 1994 r. – Prawo budowlane.
2. Do użytkowania obiektu budowlanego, na którego budowę wymagane jest pozwolenie na budowę, można przystąpić po zawiadomieniu właściwego organu nadzoru budowlanego o zakończeniu budowy, jeżeli organ ten, w terminie 14 dni od dnia doręczenia zawiadomienia, nie zgłosi sprzeciwu w drodze decyzji (zob. art. 54 ustawy z dnia 7 lipca 1994 r. – Prawo budowlane). Przed przystąpieniem do użytkowania obiektu budowlanego inwestor jest obowiązany uzyskać decyzję o pozwoleniu na użytkowanie, jeżeli na budowę obiektu budowlanego jest wymagane pozwolenie na budowę i jest on zaliczony do kategorii: V, IX-XVI, XVII (z wyjątkiem warsztatów rzemieślniczych, stacji obsługi pojazdów, myjni samochodowych i garaży do pięciu stanowisk włącznie), XVIII (z wyjątkiem obiektów magazynowych: budynki składowe, chłodnie, hangary i wiaty, a także budynków kolejowych: nastawnie, podstacje trakcyjne, lokomotywownie, wagonownie, strażnice przejazdowe i myjnie taboru kolejowego), XX, XXII (z wyjątkiem placów składowych, postojowych i parkingów), XXIV (z wyjątkiem stawów rybnych), XXVII (z wyjątkiem jazów, wałów przeciwpowodziowych, opasek i ostróg brzegowych oraz rowów melioracyjnych), XXVIII-XXX (zob. art. 55 ust. 1 pkt 1 ustawy z dnia 7 lipca 1994 r. – Prawo budowlane).
3. Inwestor może przystąpić do użytkowania obiektu budowlanego przed wykonaniem wszystkich robót budowlanych pod warunkiem uzyskania decyzji o pozwoleniu na użytkowanie wydanej przez właściwy organ nadzoru budowlanego (zob. art. 55 ust. 1 pkt 3 ustawy z dnia 7 lipca 1994 r. – Prawo budowlane).
4. Inwestor zamiast dokonania zawiadomienia o zakończeniu budowy może wystąpić z wnioskiem o wydanie decyzji o pozwoleniu na użytkowanie (zob. art. 55 ust. 2 ustawy z dnia 7 lipca 1994 r. – Prawo budowlane).
5. Przed wydaniem decyzji w sprawie pozwolenia na użytkowanie obiektu budowlanego właściwy organ nadzoru budowlanego przeprowadzi obowiązkową kontrolę budowy zgodnie z art. 59a ustawy z dnia 7 lipca 1994 r. – Prawo budowlane (zob. art. 59 ust. 1 ustawy z dnia 7 lipca 1994 r. – Prawo budowlane). Wniosek o udzielenie pozwolenia na użytkowanie stanowi wezwanie właściwego organu do przeprowadzenia obowiązkowej kontroli budowy (zob. art. 57 ust. 6 ustawy z dnia 7 lipca 1994 r. – Prawo budowlane).

Warszawa, 28 sierpnia 2018 r.

WOJEWODA MAZOWIECKI

WI-II.7840.2.105.2018.AC

ZAŚWIADCZENIE

Na podstawie art. 217 ustawy z dnia 14 czerwca 1960 r. Kodeks postępowania administracyjnego (Dz. U. z 2017 r., poz. 1257 ze zm.), zaświadcza się, że decyzja Wojewody Mazowieckiego Nr 401/II/2018 z dnia 13 lipca 2018 r., znak: WI-II.7840.2.105.2018.AC zatwierdzająca projekt budowlany i udzielająca pozwolenia na budowę dla inwestora: Pani Pauliny Molenda ul. Wojska Polskiego 19 lok. 14, 27-200 Starachowice dla inwestycji pn.: „Budowa sieci wodociągowej w drodze wojewódzkiej nr 622". Adres zamierzenia budowlanego dz. ew. nr 175 obręb Zabłocie, jednostka ewidencyjna Serock", stała się ostateczna w dniu 14 sierpnia 2018 r.

Niniejsze zaświadczenie wydano na żądanie inwestora. Zgodnie z ustawą z dnia 16 listopada 2006 r. o opłacie skarbowej (Dz. U. z 2018 r., poz. 1044 ze zm.) podmiot wniósł opłatę skarbową.

z up. WOJEWODY MAZOWIECKIEGO
Aleksandra Krzoska
Zastępca Dyrektora
Wydziału Infrastruktury

Otrzymują:

1. Pani Paulina Molenda
   ul. Wojska Polskiego 18 lok. 14, 27-200 Starachowice,
2. aa.

Administratorem danych osobowych jest Wojewoda Mazowiecki. Przetwarzamy Państwa dane osobowe wyłącznie w celu wykonania zadań Administratora, które wynikają z przepisów prawa oraz zadań realizowanych w interesie publicznym. Mają Państwo prawo dostępu do treści swoich danych oraz prawo ich sprostowania, usunięcia, ograniczenia przetwarzania, przenoszenia i wniesienia sprzeciwu. Więcej informacji znajdą Państwo na stronie www.mazowieckie.pl w zakładce ochrona danych osobowych.

MG2W + PR

MIĘDZYGMINNY ZAKŁAD WODOCIĄGOWY w Serocku
Wpłynęło dnia 16.04.19
L.dz. 262/18

Warszawa, 5 kwietnia 2019 r.

WOJEWODA MAZOWIECKI

Plac Bankowy 3/5, 00-950 Warszawa

WI-II.7840.2.105.2018.AC

PP/0008353.2019
2019-04-16
URZĄD MIASTA I GMINY W SEROCKU

DECYZJA NR 204 /SAAB/2019

Na podstawie art. 40 ust. 1 i 3, art. 82 ust. 3 ustawy z dnia 7 lipca 1994 r. Prawo budowlane (Dz. U. z 2018 r., poz. 1202 ze zm.) oraz art. 104 i art. 107 ustawy z dnia 14 czerwca 1960 r. Kodeks postępowania administracyjnego (Dz. U. z 2018 r., poz. 2096),

po rozpatrzeniu: wniosku, który wpłynął do tutejszego organu dnia 17 stycznia 2019 r., Miasta i Gminy Serock ul. Rynek 21, 05-140 Serock,

za zgodą: Pani Pauliny Molendy
ul. Wojska Polskiego 19 lok. 142, 27-200 Starachowice,

przenoszę na rzecz Miasta i Gminy Serock decyzję Wojewody Mazowieckiego Nr 401/II/2018 z dnia 12 lipca 2018 r., znak: WI-II.7840.2.105.2018.AC, zatwierdzającą projekt budowlany i udzielającą pozwolenia na budowę dla inwestycji: „Budowa sieci wodociągowej w drodze wojewódzkiej nr 622". Adres zamierzenia budowlanego dz. ew. nr 175 obręb Zabłocie, jednostka ewidencyjna Serock.

Z dniem, w którym niniejsza decyzja stanie się ostateczna, na Miasto i Gminę Serock ul. Rynek 2, 05-140 Serock przechodzą wszystkie prawa i obowiązki wynikające z ww. decyzji Wojewody Mazowieckiego Nr 104/II/2018 z dnia 12 lipca 2018 r., znak: WI-II.7840.2.105.2018.AC.

UZASADNIENIE

Na wniosek Pani Pauliny Molendy 24, ul. Wojska Polskiego 19 lok. 14, 27-200 Starachowice, Wojewoda Mazowiecki decyzją Nr 401/II/2018 z dnia 12 lipca 2018 r., znak: WI-II.7840.2.105.2018.AC, zatwierdził projekt budowlany i udzielił pozwolenia na budowę dla inwestycji: „Budowa sieci wodociągowej w drodze wojewódzkiej nr 622". Adres zamierzenia budowlanego dz. ew. nr 175 obręb Zabłocie, jednostka ewidencyjna Serock.

W dniu 17 stycznia 2018 r., Miasto i Gmina Serock, złożyła pisemny wniosek o przeniesienie powyższej decyzji.

Do wniosku załączono: oświadczenie o przyjęciu wszystkich warunków wynikających z tej decyzji oraz oświadczenie o prawie do dysponowania nieruchomością na cele budowlane i zgodę Pani Pauliny Molenda na przeniesienie przedmiotowej decyzji.

Do wniosku załączono również decyzję Nr 262/2019 z dnia 25 marca 2019 r., znak: U-2.482.309.2019.ES Mazowieckiego Zarządu Dróg Wojewódzkich w Warszawie zezwalającą Miastu i Gminie Serock na lokalizację sieci wodociągowej w pasie drogowym drogi wojewódzkiej nr 622.

Zgodnie z art. 40 ust. 1 ustawy Prawo budowlane organ, który wydał decyzję określoną w art. 28 tej ustawy, jest obowiązany, za zgodą strony, na rzecz której decyzja została wydana, do przeniesienia tej decyzji na rzecz innego podmiotu, jeżeli przyjmuje

on wszystkie warunki zawarte w tej decyzji oraz złoży oświadczenie, o którym mowa w art. 32 ust. 4 pkt 2 ustawy Prawo budowlane.

Wobec powyższych należało orzec jak w sentencji decyzji.

Od decyzji niniejszej przysługuje odwołanie, do Głównego Inspektora Nadzoru Budowlanego w Warszawie, za pośrednictwem organu, który wydał niniejszą decyzję, w terminie 14 dni od dnia jej doręczenia.

W trakcie biegu terminu do wniesienia odwołania strona może zrzec się prawa do wniesienia odwołania wobec organu administracji publicznej, który wydał decyzję.

Z dniem doręczenia Wojewodzie Mazowieckiemu oświadczenia o zrzeczeniu się prawa do wniesienia odwołania przez ostatnią ze stron postępowania, decyzja staje się ostateczna i prawomocna.

WOJEWODA MAZOWIECKI

z up. WOJEWODY MAZOWIECKIEGO
Aleksandra Krzoska
Dyrektor
Wydziału Infrastruktury

Otrzymują:

1. Miasto i Gmina Serock
   ul. Rynek 21, 05-140 Serock,
2. Pani Paulina Molenda
   ul. Wojska Polskiego 19 lok. 14, 05-140 Serock,
3. Mazowiecki Zarząd Dróg Wojewódzkich
   (dot. dec. Nr 262/2019 z dnia 25.03.2019 r.)
4. aa.

Do wiadomości:

1. Mazowiecki Wojewódzki Inspektor Nadzoru Budowlanego
   ul. Czereśniowa 98, 02-456 Warszawa.

Administratorem danych osobowych jest Wojewoda Mazowiecki. Przetwarzamy Państwa dane osobowe wyłącznie w celu wykonania zadań Administratora, które wynikają z przepisów prawa oraz zadań realizowanych w interesie publicznym. Mają Państwo prawo dostępu do treści swoich danych oraz prawo ich sprostowania, usunięcia, ograniczenia przetwarzania, przenoszenia i wniesienia sprzeciwu. Więcej informacji znajdą Państwo na stronie www.mazowieckie.pl w zakładce ochrona danych osobowych.